

INVESTOR:


**Krajská správa a údržba
silnic Vysočiny**
příspěvková organizace



Krajská správa a údržba silnic Vysočiny, příspěvková organizace
Kosovská 1122/16
586 01 Jihlava 1

E

SOUŘADNICOVÝ SYSTÉM : S-JTSK
VÝŠKOVÝ SYSTÉM : Bpv

VEDOUcí PROJEKTANT	Ing. Martin ŘEHULKA		 PRIS PROJEKČNÍ KANCELÁŘ PRIS spol. s r. o. OSOVÁ 20, 625 00 BRNO	
ZODPOVĚDNÝ PROJEKTANT	Ing. Rostislav OTEVŘEL			
VYPRACOVAL	Ing. Rostislav OTEVŘEL			
KONTROLOVAL	Ing. Jiří ŠRUBAŘ			
KRAJ	KRAJ VYSOČINA	INVESTOR	Krajská správa a údržba silnic Vysočiny, p. o.	
NÁZEV AKCE III/4073 Bohuslavice - most ev.č. 4073-1			DATUM	3/2021
			FORMÁT	A4
			MĚŘÍTKO	-
			ÚČEL	DUSP/PDPS
			ČÍS. ZAKÁZKY	20117
NÁZEV PŘÍLOHY DOKLADOVÁ ČÁST			ARCHIVNÍ ČÍS.	E_DOK.pdf
			ČÍS. SOUPRAVY	PŘÍLOHA
				E

Seznam dokladů

Název akce: **III/4073 Bohuslavice - most ev.č. 4073-1**

Stupeň: **DUSP/PDPS**

Oprávnění k činnosti:

- 1 Plná moc k zastupování
- 2 Doklady o autorizaci
- 3 Výpis z živnostenského rejstříku
- 4 Certifikát ISO 9001

Vyjádření o existenci sítí a stanoviska k záměru:

- 5 Česká telekomunikační infrastruktura a.s.
- 6 E.ON a.s. (elektřina)
- 7 GasNet, s.r.o.
- 8 Obec Bohuslavice
- 9 MO-SEM
- 10 Vodárenská akciová společnost, a.s.
- 11 T-mobile Czech Republic a.s.
- 12 Vodafone Czech Republic a.s.

Vyjádření a stanoviska k záměru:

- 13 Povodí Moravy, s.p.
- 14 KÚ Kraje Vysočina, OŽP, EIA
- 15 KÚ Kraje Vysočina, OŽP, NATURA
- 16 MÚ Telč, OŽP koordinované stanovisko
- 17 MÚ Telč, OŽP (§17)
- 18 MÚ Telč, OŽP (VKP §4)
- 19 MÚ Telč, odbor dopravy
- 20 MÚ Telč, odbor rozvoje a územního plánování (§96b)
- 21 Krajská hygienická stanice Kraje Vysočina
- 22 Policie České republiky, Dopravní inspektorát Jihlava
- 23 Hasičský záchranný sbor Kraje Vysočina
- 24 Ministerstvo obrany - sekce ekonomická a majetková
- 25 KÚ Kraje Vysočina, odbor dopravy a silničního hospodářství
- 26 KÚ Kraje Vysočiny, ODO
- 27 Obec Bohuslavice

Souhlas dotčených správců sítí:

- 30 Česká telekomunikační infrastruktura a.s.
- 31 E.ON a.s. (elektřina)

Souhlas majitelů dotčených a sousedních pozemků:

- 40 Povodí Moravy, s.p. (viz 13)
- 41 Obec Bohuslavice (viz 27)

Záznamy z jednání a výrobních výborů:

- Z1 Záznam z výrobního výboru 15.2.2021
- Z2 Záznam z výrobního výboru 11.3.2021
- Z3 Záznam z výrobního výboru 1.6.2021
- Z4 Záznam z TDK 23.6.2021
- Z5 Záznam z výrobního výboru 8.7.2021
- Z6 Záznam z výrobního výboru 29.7.2021
- Z7 Záznam z výrobního výboru 17.8.2021
- Z8 Záznam z TDK 14.9.2021

KRAJSKÁ SPRÁVA A ÚDRŽBA SILNIC VYSOČINY
příspěvková organizace
Kosovská 1122/16, 586 01 Jihlava

P l n á m o c

Krajská správa a údržba silnic Vysočiny, příspěvková organizace, Kosovská 1122/16, 586 01 Jihlava, IČ: 00090450, DIČ: CZ00090450, zastoupená Ing. Radovanem Necidem, ředitelem organizace, jako zmocnitel

z m o c ň u j e t í m t o
na základě Smlouvy o dílo č. ZMR-SL-73-2020

zmocněnce: **Projekční kancelář PRIS, spol. s r. o.**
IČO: **46974806**
Adresa: **Osová 717/20, 625 00 Brno**
zastoupený: **Ing. Martinem Řehulkou, jednatelem společnosti**

k jednání s fyzickými i právnickými osobami, orgány státní správy a samosprávy za účelem získání dokladů, ověřeného průběhu inženýrských sítí, vyjádření a stanovisek nutných pro vydání stavebního povolení, případně ohlášení stavebních prací, na stavbu:

„III/4073 Bohuslavice – most ev. č. 4073-1“

Zmocněnec je oprávněn jednat s fyzickými i právnickými osobami svým jménem, doklady a stanoviska musí být vydány na jméno zmocnitele. Současně opravňujeme zmocněnce k řízení u stavebního úřadu k výše uvedeným účelům. Obchodní společnost je oprávněna udělit plnou moc jiné osobě, aby místo ní jednala v rozsahu této plné moci za zmocnitele. Takovou osobou může být pouze zaměstnanec obchodní společnosti anebo jiná právnická nebo fyzická osoba.

V Jihlavě, dne: **4.1.2021**

.....
za zmocnitele Ing. Radovan Necid
ředitel organizace

V Brně, dne: **4. 01. 2021**

Zmocnění přijímám:

Projekční kancelář PRIS spol. s r.o.
Osová 20, 625 00 Brno
IČ: 46 97 48 06
DIČ: CZ46974806

.....
za zmocněnce Ing. Martin Řehulka
jednatel společnosti

OSVĚDČENÍ O AUTORIZACI

číslo 41780

vydané

Českou komorou autorizovaných inženýrů a techniků
činných ve výstavbě
podle zákona ČNR č. 360/1992 Sb., ve znění pozdějších předpisů

Ing. Rostislav Otevřel

jméno a příjmení

890825/3772

rodné číslo

je

autorizovaným inženýrem

v oboru

mosty a inženýrské konstrukce

V seznamu autorizovaných osob vedeném ČKAIT je veden pod číslem

1006822

a je oprávněn užívat autorizační razítko, jehož kontrolní otisk
je uveden zde:



Autorizace je udělena ke dni **21.06.2019**




Ing. Pavel Křeček
předseda ČKAIT

Magistrát města Brna
Živnostenský úřad města Brna
Malinovského nám. 3, 601 67 Brno

Č. j.: **ZUMB/30421/2009/Fe/3**

Výpis z živnostenského rejstříku

Obchodní firma: **Projekční kancelář PRIS spol. s r.o.**
Sídlo: **Osová 717/20, 625 00, Brno - Starý Lískovec**
Identifikační číslo: **46974806**

Živnostenské oprávnění č. 1

Předmět podnikání: **Projektová činnost ve výstavbě**
Vznik oprávnění: **19.10.1992**
Doba platnosti oprávnění: **na dobu neurčitou**

Živnostenské oprávnění č. 2

Předmět podnikání: **Výroba, obchod a služby neuvedené v přílohách 1 až 3 živnostenského zákona**
Obory činnosti: **Vydavatelské činnosti, polygrafická výroba, knihařské a kopírovací práce**
Zprostředkování obchodu a služeb
Velkoobchod a maloobchod
Poradenská a konzultační činnost, zpracování odborných studií a posudků
Příprava a vypracování technických návrhů, grafické a kresličské práce
Vznik oprávnění: **19.10.1992**
Doba platnosti oprávnění: **na dobu neurčitou**

Úřad příslušný podle § 71 odst. 2 živnostenského zákona: **Magistrát města Brna**

V Brně dne 16.11.2009



Fenclová
JUDr. Dobromila Macháčková
vedoucí Živnostenského úřadu města Brna
v z. Ing. Jiřina Fenclová



STAVCERT

Praha, spol. s r. o.

Jablonského 640/2, Praha 7



**CERTIFIKAČNÍ ORGÁN PROVÁDĚJÍCÍ CERTIFIKACI
SYSTÉMŮ MANAGEMENTU**

akreditovaný Českým institutem pro akreditaci, o.p.s. (ČIA)
ČIA je signatářem multilaterální dohody IAF o vzájemném uznávání

vydává

CERTIFIKÁT

pro

Projekční kancelář PRIS spol. s r.o.

Osová 20, 625 00 Brno

IČ: 46974806

Tímto certifikátem se potvrzuje, že zavedený a udržovaný
system environmentálního managementu

pro

- ◆ projektovou činnost v investiční výstavbě
- ◆ projektování pozemních komunikací
- ◆ zajištění geodetických prací
- ◆ zajištění inženýrsko-geologického průzkumu
- ◆ zajištění diagnostického průzkumu

odpovídá požadavkům

ČSN EN ISO 14001:2016

Certifikát č. EMS-1516/2021

První certifikace: leden 2015

Platnost certifikátu od 27.1.2021 do 26.1.2024

Platnost certifikace od 27.1.2021 do 26.1.2024

V Praze dne 26.1.2021



Ing. Pavel Florian
jednatel



**VYJÁDŘENÍ O EXISTENCI SÍTĚ ELEKTRONICKÝCH KOMUNIKACÍ
společnosti CETIN a.s.
(„Vyjádření“)**

**A VŠEOBECNÉ PODMÍNKY OCHRANY SÍTĚ ELEKTRONICKÝCH KOMUNIKACÍ
společnosti CETIN a.s.
(„Všeobecné podmínky ochrany SEK“)**

toto Vyjádření a Všeobecné podmínky ochrany SEK je vydané dle ustanovení § 101 zákona č. 127/2005 Sb., o elektronických komunikacích a o změně některých souvisejících zákonů, v účinném znění („**Zákon o elektronických komunikacích**“), a dle ustanovení § 161 zákona č. 183/2006 Sb., o územním plánování a stavebním řádu, v účinném znění („**Stavební zákon**“), a dle příslušných ustanovení zákona č. 89/2012 Sb., občanský zákoník, v účinném znění („**Občanský zákoník**“)

Číslo jednací: 788070/20

Číslo žádosti: 0120 927 330 („Žádost“)

Název akce („ Stavba “)	III-4073 Bohuslavice - most ev.č. 4073-1	
Důvod vydání Vyjádření („ Důvod vyjádření “)	Informace o poloze sítě	
Žadatel	Projekční kancelář PRIS spol. s r.o., kontaktní osoba: Projekční kancelář PRIS spol. s r.o. , Osová 717/20, Brno, 62500	
Stavebník	-- neuvedeno --, -- neuvedeno --, 0	
Zájmové území	Okres	Jihlava
	Obec	Bohuslavice
	Kat. území / č. parcely	Bohuslavice
Platnost Vyjádření	13. 10. 2022 („Den konce platnosti Vyjádření“)	

Žadatel Žadostí určil a vyznačil Zájmové území, jakož i určil Důvod Vyjádření.

Na základě určení a vyznačení Zájmového území Žadatelem a na základě určení Důvodu Vyjádření vydává společnost CETIN a.s. následující Vyjádření:

Dojde ke střetu se sítí elektronických komunikací (dále jen „SEK“) společnosti CETIN a.s.

- (I) Na Žadatelem určeném a vyznačeném Zájmovém území se vyskytuje SEK společnosti CETIN a.s.; a
- (II) Stavebník nebo jím pověřená třetí osoba je povinen řídit se Všeobecnými podmínkami ochrany SEK, které jsou nedílnou součástí Vyjádření; a
- (III) pro případ, že bude nezbytné přeložení SEK, zajistí vždy takové přeložení SEK její vlastník, společnost CETIN a.s. Stavebník, který vyvolal překládku SEK je dle ustanovení § 104 odst. 17 Zákona o elektronických komunikacích povinen uhradit společnosti CETIN a.s. veškeré náklady na nezbytné úpravy dotčeného úseku SEK, a to na úrovni stávajícího technického řešení; a
- (IV) pro účely přeložení SEK dle bodu (III) tohoto Vyjádření je Stavebník povinen uzavřít se společností CETIN a.s. Smlouvu o realizaci překládky SEK; a
- (V) Stavebník a/nebo Žadatel není oprávněn užít toto Vyjádření k podání jakékoliv žádosti o vydání jakéhokoliv správního rozhodnutí či jiného rozhodnutí majícího obdobný charakter.

Číslo jednací: 788070/20

Číslo žádosti: 0120 927 330

Vyjádření je platné pouze pro Zájmové území určené a vyznačené Žadatelem, jakož i pro Důvod Vyjádření stanovený a určený Žadatelem v Žádosti.

Vyjádření pozbývá platnosti i) dnem, kdy je Žadatelem a/nebo Stavebníkem použito k podání žádosti o vydání jakéhokoliv správního rozhodnutí či jiného rozhodnutí majícího obdobný charakter a/nebo dnem zahájení jakéhokoliv správního rozhodnutí či jiného rozhodnutí majícího obdobný charakter, ve kterém bylo Vyjádření použito, ii) uplynutím doby platnosti v tomto Vyjádření uvedeného, iii) změnou rozsahu Zájmového území či změnou Důvodu Vyjádření uvedeného v Žádosti a/nebo iv) porušením Všeobecných podmínek ochrany SEK, to vše v závislosti na tom, která ze skutečností rozhodná pro pozbytí platnosti Vyjádření nastane nejdříve.

Společnost CETIN a.s. vydáním tohoto Vyjádření poskytla Žadateli pro Žadatelem určené a vyznačené Zájmové území veškeré informace o SEK dostupné společnosti CETIN a.s. ke dni podání Žádosti.

Ze strany společnosti CETIN a.s. může v některých případech docházet ke zpracování Vašich osobních údajů. Ke zpracování Vašich osobních údajů dochází vždy v souladu s platnými právními předpisy. Konkrétní zásady a podmínky zpracování osobních údajů společností CETIN a.s. jsou dostupné na <https://www.cetin.cz/zasady-ochrany-osobnich-udaju>.

V případě dotazů k Vyjádření kontaktujte prosím asistenční linku 238 461 111.

Přílohami Vyjádření jsou:

- *Všeobecné podmínky ochrany SEK*
- *Informace k vytýčení SEK ve vlastnictví společnosti CETIN a.s.*
- *Informace o možném napojení na SEK ve vlastnictví společnosti CETIN a.s.*
- *Situační výkres (obsahuje Zájmové území určené a vyznačené Žadatelem a výřezy účelové mapy SEK)*

Vyjádření vydala společnost **CETIN a.s.** dne: 13. 10. 2020.



CETIN a.s.
Českomoravská 2510/19, Libeň
190 00 Praha 9
DIČ: CZ04084063

102

VŠEOBECNÉ PODMÍNKY OCHRANY SÍTĚ ELEKTRONICKÝCH KOMUNIKACÍ společnosti CETIN a.s.**1. PLATNOST VŠEOBECNÝCH PODMÍNEK**

- i) Tyto Všeobecné podmínky ochrany sítě elektronických komunikací (dále jen „VPOSEK“) tvoří součást Vyjádření (jak je tento pojem definován níže v článku 2 VPOSEK).
- ii) V případě rozporu mezi Vyjádřením a těmito VPOSEK mají přednost ustanovení Vyjádření, pokud není těmito VPOSEK stanoveno jinak.

2. DEFINICE

Níže uvedené termíny, jsou-li použity v těchto VPOSEK a uvozeny velkým písmenem, mají následující význam, není-li těmito VPOSEK a/nebo Příslušnými požadavky stanoveno výslovně jinak:

„**CETIN**“ znamená CETIN a.s. se sídlem Českomoravská 2510/19, Libeň, 190 00 Praha 9, IČO: 04084063, zapsaná v obchodním rejstříku vedeném Městským soudem v Praze pod spz. B 20623;

„**Den**“ je kalendářní den;

„**Kabelovod**“ podzemní zařízení sestávající se z tělesa Kabelovodu a kabelových komor, sloužící k zatahování kabelů a ochranných trubek;

„**Občanský zákoník**“ znamená zákon č. 89/2012 Sb., občanský zákoník, v účinném znění;

„**POS**“ je zaměstnanec společnosti CETIN, pověřený ochranou sítě, Eva Pyroutková, tel.: 602 428 844, e-mail: eva.pyroutkova@cetin.cz;

„**Pracovní den**“ znamená Den, kromě soboty, neděle, a státních svátků a ostatních svátků ve smyslu zákona č. 245/2000 Sb., o státních svátcích, o významných dnech a o dnech pracovního klidu, v účinném znění;

„**Příslušné požadavky**“ znamená jakýkoli a každý příslušný právní předpis, vč. technických norem, nebo normativní právní akt veřejné správy či samosprávy, nebo jakékoli rozhodnutí, povolení, souhlas nebo licenci, včetně podmínek, které s ním souvisí;

„**Překládka**“ je stavba spočívající ve změně trasy vedení SEK ve vlastnictví CETIN nebo přemístění zařízení SEK ve vlastnictví CETIN; Stavebník, který Překládku vyvolal, je dle ustanovení § 104 odst. 17 Zákona o elektronických komunikacích povinen uhradit společnosti CETIN veškeré náklady na nezbytné úpravy dotčeného úseku SEK, a to na úrovni stávajícího technického řešení;

„**SEK**“ je síť elektronických komunikací ve vlastnictví CETIN;

„**Stavba**“ je stavba a/nebo činnost ve vztahu, k níž bylo vydáno Vyjádření, a je prováděna Stavebníkem a/nebo Žadatelem v souladu s Příslušnými požadavky, povolená příslušným správním rozhodnutím vydaným dle Stavebního zákona;

„**Stavebník**“ je osoba takto označená ve Vyjádření;

„**Stavební zákon**“ je zákon č. 183/2006 Sb., o územním plánování a stavebním řádu;

„**Vyjádření**“ je vyjádření o existenci sítě elektronických komunikací vydané společností CETIN dne 13. 10. 2020 pod č.j. 788070/20;

„**Zájmové území**“ je území označené Žadatelem a/nebo Stavebníkem v Žádosti;

„**Situační výkres**“ je výkres, který je přílohou Vyjádření a obsahuje Zájmové území určené a vyznačené Žadatelem v Žádosti a výřezy účelové mapy SEK;

„**Zákon o elektronických komunikacích**“ je zákon č. 127/2005 Sb., o elektronických komunikacích a o změně některých souvisejících zákonů, v účinném znění;

„**Žadatel**“ je osoba takto označená ve Vyjádření.

„**Žádost**“ je žádost, kterou Žadatel a/nebo Stavebník požádal CETIN o vydání Vyjádření.

3. PLATNOST A ÚČINNOST VPOSEK

Tyto VPOSEK jsou platné a účinné dnem odeslání Vyjádření na i) adresu elektronické pošty Stavebníka a/nebo Žadatele uvedenou v Žádosti nebo ii) adresu pro doručení prostřednictvím poštovní přepravy uvedenou Stavebníkem a/nebo Žadatelem v Žádosti.

4. OBECNÁ PRÁVA A POVINNOSTI STAVEBNÍKA A/NEBO ŽADATELE

- (i) Stavebník, Žadatel je výslovně srozuměn s tím, že SEK je veřejně prospěšným zařízením, byla zřízena ve veřejném zájmu a je chráněna Příslušnými požadavky.
- (ii) SEK je chráněna ochranným pásmem, jehož rozsah je stanoven (a) ustanovením § 102 Zákona o elektronických komunikacích a/nebo (b) právními předpisy účinnými před Zákonem o elektronických komunikacích, není-li Příslušnými požadavky stanoveno jinak.
- (iii) Stavebník, Žadatel nebo jím pověřená třetí osoba, je povinen při provádění Stavby nebo jiných prací, při odstraňování havárií a projektování staveb, řídit se Příslušnými požadavky, správnou praxí v oboru stavebnictví a technologickými postupy a je povinen učinit veškerá nezbytná opatření vyžadovaná Příslušnými požadavky k ochraně SEK před poškozením. Povinnosti dle tohoto odstavce má Stavebník rovněž ve vztahu k SEK, které se nachází mimo Zájmové území.
- (iv) Při zjištění jakéhokoli rozporu mezi údaji v Situačním výkresu, který je přílohou Vyjádření a skutečným stavem, je Stavebník a/nebo Žadatel povinen bez zbytečného odkladu, nejpozději Den následující po zjištění takové skutečnosti, zjištěný rozpor oznámit POS.
- (v) Stavebník, Žadatel nebo jím pověřená třetí osoba, je povinen každé poškození či krádež SEK bezodkladně, nejpozději Den následující po zjištění takové skutečnosti, oznámit takovou skutečnost dohledovému centru společnosti CETIN na telefonní číslo +420 238 464 190.
- (vi) Bude-li Stavebník, Žadatel nebo jím pověřená třetí osoba na společnosti CETIN požadovat, aby se jako účastník správního řízení, pro jehož účely bylo toto Vyjádření vydáno, vzdala práva na odvolání proti rozhodnutí vydanému ve správním řízení, je oprávněn kontaktovat POS.

5. POVINNOSTI STAVEBNÍKA PŘI PŘÍPRAVĚ STAVBY

- (i) Při projektování Stavby je Stavebník povinen zajistit, aby projektová dokumentace Stavby (i) zohledňovala veškeré požadavky na ochranu SEK vyplývající z Příslušných požadavků, zejména ze Zákona o elektronických komunikacích a Stavebního zákona, (ii) respektovala správnou praxi v oboru stavebnictví a technologické postupy a (iii) umožňovala, aby i po provedení a umístění Stavby dle takové projektové dokumentace byla společnost CETIN, jako vlastník SEK schopna bez jakýchkoli omezení a překážek provozovat SEK, provádět údržbu a opravy SEK.
- (ii) Nebude-li možné projektovou dokumentaci zajistit některý, byť i jeden z požadavků dle předchozího odstavce (i) a/nebo umístění Stavby by mohlo způsobit, že nebude naplněn některý, byť i jeden z požadavků dle předchozího odstavce (i), vyvolá Stavebník Překládku.
- (iii) Při projektování Stavby, která se nachází nebo je u ní zamýšleno, že se bude nacházet v ochranném pásmu radiových tras společnosti CETIN a překračuje výšku 15 m nad zemským povrchem, a to včetně dočasných objektů zařízení staveníště (jeřáby, konstrukce, atd.) je Stavebník povinen písemně kontaktovat POS za účelem získání konkrétního stanoviska a podmínek k ochraně radiových tras společnosti CETIN a pro určení, zda Stavba vyvolá Překládku. Ochranné pásmo radiových tras v šíři 50m je zakresleno do situačního výkresu, který je součástí tohoto Vyjádření.

VŠEOBECNÉ PODMÍNKY OCHRANY SÍTĚ ELEKTRONICKÝCH KOMUNIKACÍ společnosti CETIN a.s.

Číslo jednací: 788070/20

Číslo žádosti: 0120 927 330

- (iv) Pokud se v Zájmovém území nachází podzemní silové vedení (NN) ve vlastnictví společnosti CETIN, je Stavebník povinen ve vztahu k projektové dokumentaci zajistit totéž, co je uvedeno pod písm (i) tohoto článku 5, přičemž platí, že Stavebník vyvolá Překládku v případech uvedených pod písm (ii) tohoto článku 5.
- (v) Stavebník je povinen při projektování Stavby, která je stavbou (a) zařízení silových elektrických sítí (VN, VVN a ZVVN) a/nebo (b) trakčních vedení, provést výpočet či posouzení rušivých vlivů na SEK, zpracovat ochranná opatření, to vše dle a v souladu s Příslušnými požadavky. Stavebník je povinen nejpozději třicet (30) Dnů před podáním žádosti o vydání příslušného správního rozhodnutí k umístění Stavby dle Stavebního zákona předat POS výpočet či posouzení rušivých vlivů na SEK a zpracovaná ochranná opatření.
- (vi) Je-li Stavba v souběhu s Kabelovodem, nebo Kabelovod kříží, je Stavebník povinen nejpozději ke Dni, ke kterému započne se zpracováním projektové dokumentace ke Stavbě, oznámit POS a zpracovat POS (a) veškeré případy, kdy trajektorie podvrtná a protlaků budou vedeny ve vzdálenosti menší, než je 1,5 m od Kabelovodu a (b) jakékoliv výkopové práce, které budou nebo by mohly být vedeny v úrovni či pod úrovní Kabelovodu nebo kabelové komory.
- (vii) Je-li Stavba umístěna nebo má být umístěna v blízkosti Kabelovodu, ve vzdálenosti menší, než jsou 2 m nebo kříží-li Stavba Kabelovod ve vzdálenosti menší, než je 0,5 m nad nebo kdekoliv pod Kabelovodem, je Stavebník povinen předložit POS k posouzení zakreslení Stavby v příčných řezech, přičemž do příčného řezu je Stavebník rovněž povinen zakreslit profil kabelové komory.

6. POVINNOSTI STAVEBNÍKA PŘI PROVÁDĚNÍ STAVBY

- (i) Stavebník je před započítím jakýchkoliv zemních prací ve vztahu ke Stavbě povinen vytýčit trasu SEK na terénu dle Příslušných požadavků a dle Stavebního zákona. S vytýčenou trasou SEK je Stavebník povinen seznámit všechny osoby, které budou anebo by mohly zemní práce ve vztahu ke Stavbě provádět. V případě porušení této povinnosti bude Stavebník odpovědný společnosti CETIN za náklady a škody, které porušením této povinnosti společnosti CETIN vzniknou a je povinen je společnosti CETIN uhradit.
- (ii) Pět (5) Pracovních dní před započítím jakýchkoliv prací ve vztahu ke Stavbě je Stavebník povinen oznámit společnosti CETIN, že zahájí práce či činnosti ve vztahu ke Stavbě. Písemné oznámení dle předchozí věty zašle Stavebník na adresu elektronické pošty POS a bude obsahovat minimálně číslo jednací Vyjádření a kontaktní údaje Stavebníka.
- (iii) Stavebník je povinen zabezpečit a zajistit SEK proti mechanickému poškození, a to zpravidla dočasným umístěním silničních betonových panelů nad kabelovou trasou SEK. Do doby, než je zajištěna a zabezpečena ochrana SEK proti mechanickému poškození, není Stavebník oprávněn přejíždět vozidly nebo stavební mechanizací kabelovou trasu SEK. Při přepravě vysokých nákladů nebo při projíždění stroji, vozidly či mechanizací pod nadzemním vedením SEK je Stavebník povinen prověřit, zda výška nadzemního vedení SEK je dostatečná a umožňuje spolehlivý a bezpečný způsob přepravy nákladu či průjezdu strojů, vozidel či mechanizace.
- (iv) Při provádění zemních prací v blízkosti SEK je Stavebník povinen postupovat tak, aby nedošlo ke změně hloubky uložení nebo prostorového uspořádání SEK. V místech, kde SEK vystupuje ze země do budovy, rozváděče, na sloup apod. je Stavebník povinen vykonávat zemní práce se zvýšenou mírou opatrnosti, výkopové práce v blízkosti sloupů nadzemního vedení SEK je Stavebník povinen provádět v takové vzdálenosti od sloupu nadzemního vedení SEK,

kteřá je dostatečná k tomu, aby nedošlo nebo nemohlo dojít k narušení stability sloupu nadzemního vedení SEK. Stavebník je povinen zajistit, aby jakoukoliv jeho činností nedošlo bez souhlasu a vědomí společnosti CETIN (a) ke změně nivelety terénu, a/nebo (b) k výsadbě trvalých porostů, a/nebo (c) ke změně rozsahu a změně konstrukce zpevněných ploch. Pokud došlo k odkrytí SEK, je Stavebník povinen SEK po celou dobu odkrytí náležitě zabezpečit proti prověšení, poškození a odcizení.

- (v) Zjistí-li Stavebník kdykoliv během provádění prací ve vztahu ke Stavbě jakýkoliv rozpor mezi údaji v projektové dokumentaci a skutečností, je povinen bezodkladně přerušit práce a oznámit zjištěný rozpor na adresu elektronické pošty POS. Stavebník není oprávněn pokračovat v pracích ve vztahu ke Stavbě do doby, než získá písemný souhlas POS s pokračováním prací.
- (vi) Stavebník není bez předchozího písemného souhlasu společnosti CETIN oprávněn manipulovat s kryty kabelových komor, jakkoliv zakrývat vstupy do kabelových komor, a to ani dočasně, vstupovat do kabelových komor, jakkoliv manipulovat s případně odkrytými prvky SEK či s jakýmkoliv jiným zařízením se SEK souvisejícím. Rovněž bez předchozího písemného souhlasu společnosti CETIN není Stavebník oprávněn umístit nad trasou Kabelovodu jakoukoliv jinou síť technické infrastruktury v podélném směru.
- (vii) Byla-li v souladu s Vyjádřením a těmito VPOSEK odkryta SEK je Stavebník povinen tři (3) Pracovní dny před zakrytím SEK písemně oznámit POS zakrytí SEK a vyzvat ho ke kontrole před zakrytím. Oznámení Stavebníka dle předchozí věty musí obsahovat minimálně předpokládaný Den zakrytí, číslo jednací Vyjádření a kontaktní údaje Stavebníka. Stavebník není oprávněn provést zakrytí do doby, než získá písemný souhlas POS se zakrytím.

7. ROZHODNÉ PRÁVO

Vyjádření a VPOSEK se řídí českým právem, zejména Občanským zákoníkem, Zákonem o elektronických komunikacích a Stavebním zákonem. Veškeré spory z Vyjádření či VPOSEK vyplývající budou s konečnou platností řešeny u příslušného soudu České republiky.

8. PÍSEMNÝ STYK

Písemným stykem či pojmem „písemně“ se pro účely Vyjádření a VPOSEK rozumí předání zpráv jedním z těchto způsobů:

- v listinné podobě;
- e-mailovou zprávou s uznávaným elektronickým podpisem dle zák. č. 297/2016 Sb., o službách vytvářejících důvěru pro elektronické transakce, v účinném znění; a/nebo e-mailovou zprávou zaslou na adresu POS;

9. ZÁVĚREČNÁ USTANOVENÍ

- (i) Stavebník, Žadatel nebo jím pověřená třetí osoba je počínaje Dnem převzetí Vyjádření povinen užít informace a data uvedená ve Vyjádření pouze a výhradně k účelu, pro který mu byla tato poskytnuta. Stavebník, Žadatel nebo jím pověřená třetí osoba není oprávněn informace a data rozmnožovat, rozšiřovat, pronajímat, půjčovat či jinak umožnit jejich užívání třetí osobou bez předchozího písemného souhlasu společnosti CETIN.
- (ii) Pro případ porušení kterékoliv z povinností Stavebníka, Žadatele nebo jím pověřené třetí osoby, založené Vyjádřením /nebo těmito VPOSEK je Stavebník, Žadatel či jím pověřená třetí osoba odpovědný za veškeré náklady a škody, které společnosti CETIN vzniknou porušením povinností Stavebníka, Žadatele nebo jím pověřené třetí osoby.

Číslo jednací: 788070/20

Číslo žádosti: 0120 927 330

Informace o možném napojení na SEK ve vlastnictví společnosti CETIN a.s.

CETIN a.s. („CETIN“) poskytuje dle ustanovení § 161 odst. 1 Stavebního zákona tyto informace o podmínkách napojení Stavby a/nebo budovy označené v Žádosti na již existující SEK:

- (i) specifické podmínky napojení Stavby a/nebo budovy označené v Žádosti na již existující SEK Vám za společnost CETIN poskytne Baránek Milan, Polenská 4382 Jihlava, e-mail: milan.baranek@cetin.cz („**Kontaktní osoba CETIN**“). Kontaktní osoba CETIN pro Vás bude koordinátorem případného napojení Stavby a/nebo budovy označené v Žádosti na již existující SEK, zejména poskytne informace o technickém řešení napojení a stanoví přípojný bod na již existující SEK;
- (ii) předpokladem pro napojení Stavby a/nebo budovy označené v Žádosti na již existující SEK je získání veškerých povolení a souhlasů vyžadovaných platnými právními předpisy pro vybudování té části SEK, která je nezbytná pro napojení Stavby a/nebo budovy označené v Žádosti na již existující SEK, je-li takových povolení a souhlasů dle platných právních předpisů pro vybudování SEK třeba, a rovněž splnění veškerých technických podmínek pro napojení na již existující SEK;

Další pro Vás užitečné informace k napojení na SEK ve vlastnictví společnosti CETIN a.s.:

- pokud Vaše Stavba bude umístována na základě správního rozhodnutí, doporučujeme žádost o vydání takového správního rozhodnutí podat tak, aby žádost obsahovala rovněž stavbu přípojky k SEK;
- doporučujeme stavbu přípojky k SEK v žádosti o vydání správního rozhodnutí označit jako stavební objekt - „SO trasa SEK společnosti CETIN a.s.“;
- trasu přípojky k SEK a místo napojení přípojky k SEK na již existující SEK společnosti CETIN a.s. konzultujte prosím s Kontaktní osobou CETIN;
- v případě, že jste dali na naše doporučení, a Vaše žádost o vydání správního rozhodnutí k umístění Stavby obsahovala rovněž stavbu přípojky k SEK, informujte Kontaktní osobu CETIN o nabytí právní moci správního rozhodnutí vydaného na Stavbu a stavbu přípojky k SEK, společnost CETIN a.s. se s Vámi dohodne na postoupení práv a povinností vyplývajících ze správního rozhodnutí na stavbu přípojky k SEK a zajistí výstavbu přípojky k SEK;
- stavíte-li budovu a/nebo je-li budova podstatně rekonstruována, mějte na paměti, že taková budova musí být vybavena fyzickou infrastrukturou uvnitř budovy, která umožní zavedení sítě elektronických komunikací až do koncového bodu sítě v prostoru budovy, který užívá koncový uživatel, budova musí být vybavena přístupovým bodem budovy - upozorňujeme, že se jedná o požadavky stanovené právním předpisem, zákonem č. 194/2017 Sb., o opatřeních ke snížení nákladů na zavádění vysokorychlostních sítí elektronických komunikací a o změně některých souvisejících zákonů, v účinném znění;
- doporučujeme provést přípravu budovy na následné vybudování vnitřních komunikačních rozvodů (např. trubkováním ve zdivu) nebo vybudovat vlastní komunikační rozvody umožňující napojení k SEK;
- stavíte-li budovu, mějte na paměti, že tato musí umožňovat vstup silnoproudých a komunikačních kabelů do budovy, umístění rozvodných skříní a provedení vnitřních silnoproudých a komunikačních rozvodů až ke koncovým bodům sítě. Vnitřní komunikační rozvody musí splňovat požadavky na zabezpečení proti zneužití;
- společnost CETIN a.s. Vám nabízí zhotovení typového projektu pro realizaci vnitřních rozvodů, koncového bodu sítě a řešení vstupu vedení SEK ke koncovému bodu sítě. Máte-li o zhotovení takového typového projektu zájem, prosím obraťte se na Kontaktní osobu CETIN, dohodne s Vámi vše potřebné.

Požadujete-li jakékoliv další informace o možném napojení Stavby a/nebo budovy označené v Žádosti na již existující SEK, prosíme kontaktujte Kontaktní osobu CETIN.

A zde www.zrychlujemecesko.cz můžete zjistit, jak je lokalita, kterou jste označil v Žádosti pokryta SEK ve vlastnictví CETIN, jakou rychlost připojení SEK umožňuje, a jak takové připojení můžete získat.

Číslo jednací: 788070/20

Číslo žádosti: 0120 927 330

Informace k vytyčení *SEK*

V případě požadavku na vytyčení *SEK* společnosti *CETIN* se, prosím, obraťte na společnosti uvedené níže:

CETIN a.s. - středisko Morava jih

se sídlem: Českomoravská 2510/19, Libeň, 190 00 Praha 9
IČ: 04084063 DIČ: CZ04084063
kontakt: tel: 238465229 obslužná doba po-pa 7 - 15 hod

TEMO-TELEKOMUNIKACE, a.s. - výhradní dodavatel společnosti CETIN a.s.

se sídlem: U Záběhlického zámku 233/15, 106 00 Praha 10
IČ: 25740253 DIČ: CZ25740253
kontakt: Pavel Drdla, mobil: 725871746, e-mail: pavel.drdla@temo.cz
Klíma Jiří, mobil: 602450093, e-mail: jiri.klima@temo.cz

CONTENT, s.r.o.

se sídlem: Karlov 1246, 594 01 Velké Meziříčí, pobočka: Okružní 28/18, 591 01 Žďár nad Sázavou
IČ: 63492164 DIČ: CZ63492164
kontakt: Martin Kalina, tel/fax: 566521721, mobil: 777702117, e-mail: kalina@content-vm.cz, vytycenisiti@seznam.cz

ELTER, s.r.o.

se sídlem: Straněnská 1149, 539 01 Hlinsko
IČ: 49814419 DIČ: CZ49814419
kontakt: tel.: 469312100, mobil: 731115925, e-mail: elter.hlinsko@xaz.cz
Havel Stanislav, mobil: 736778264, Chadima Zdeněk, mobil: 731115933

GIS-STAVINVEX, a.s.

se sídlem: Pražská 1156, Pelhřimov
IČ: 25163558 DIČ: CZ25163558
kontakt: Petr Novák, mobil: 737 286 334, tel/fax: 596 541 102, e-mail: ostrava@gis-stavinvox.cz

Chadima Zdeněk

se sídlem: Máchova 257, 539 73 Skuteč
IČ: 01222163 DIČ:
kontakt: Zdeněk Chadima, tel: 731115933, e-mail: z.chadima@tiscali.cz

Jiří Novotný, Montáž, údržba a servis tel.sítí - okr. Třebíč, Znojmo

se sídlem: Akad. Práta 524, 675 55 Hrotovice, okr. Třebíč
IČ: 72377259 DIČ:
kontakt: Jiří Novotný, tel.: 568860888, mobil: 777318588, e-mail: novotny.hrotovice@seznam.cz

Josef Joura

se sídlem: Okřešice 53, okres Třebíč, 674 01
IČ: 88282091 DIČ: CZ6312180820
kontakt: Josef Joura, mobil: 602578674, e-mail: josefjoura@seznam.cz

Karel Horský

se sídlem: Poličská 877/36, 568 02 Svitavy - Předměstí
IČ: 01377841 DIČ:
kontakt: Karel Horský, mobil: 602 483 023, e-mail: k.horsky.sy@gmail.com

Číslo jednací: 788070/20

Číslo žádosti: 0120 927 330

K+K ELTEC, s.r.o.

se sídlem: Smetanova 997, 517 41 Kostelec nad Orlicí
IČ: 25277308 DIČ: CZ25277308
kontakt: Radovan Krsek, mobil: 603486395, e-mail: krsek@eltec.cz

PELMONT s.r.o

se sídlem: Vlášnická 1111, 393 01 Pelhřimov
IČ: 25172786 DIČ: CZ25172786
kontakt: Karel Pichl, tel.: 565325325, fax: 565333565, mobil: 602227227, e-mail: pelmont@pelmont.cz

Radim Zabloudil

se sídlem: Tábor 2356/28a, 602 00 Brno - Žabovřesky
IČ: 74899589 DIČ: CZ6210151585
kontakt: Radim Zabloudil, mobil: 602760276, e-mail: radim.zabloudil@seznam.cz

TEMO-TELEKOMUNIKACE, a.s. - výhradní dodavatel společnosti CETIN a.s.

se sídlem: pracoviště Žižkova 832, 580 01 Havlíčkův Brod
IČ: 25740253 DIČ: CZ25740253
kontakt: Jan Dostál, mobil: 602482982, e-mail: jan.dostal@temo.cz

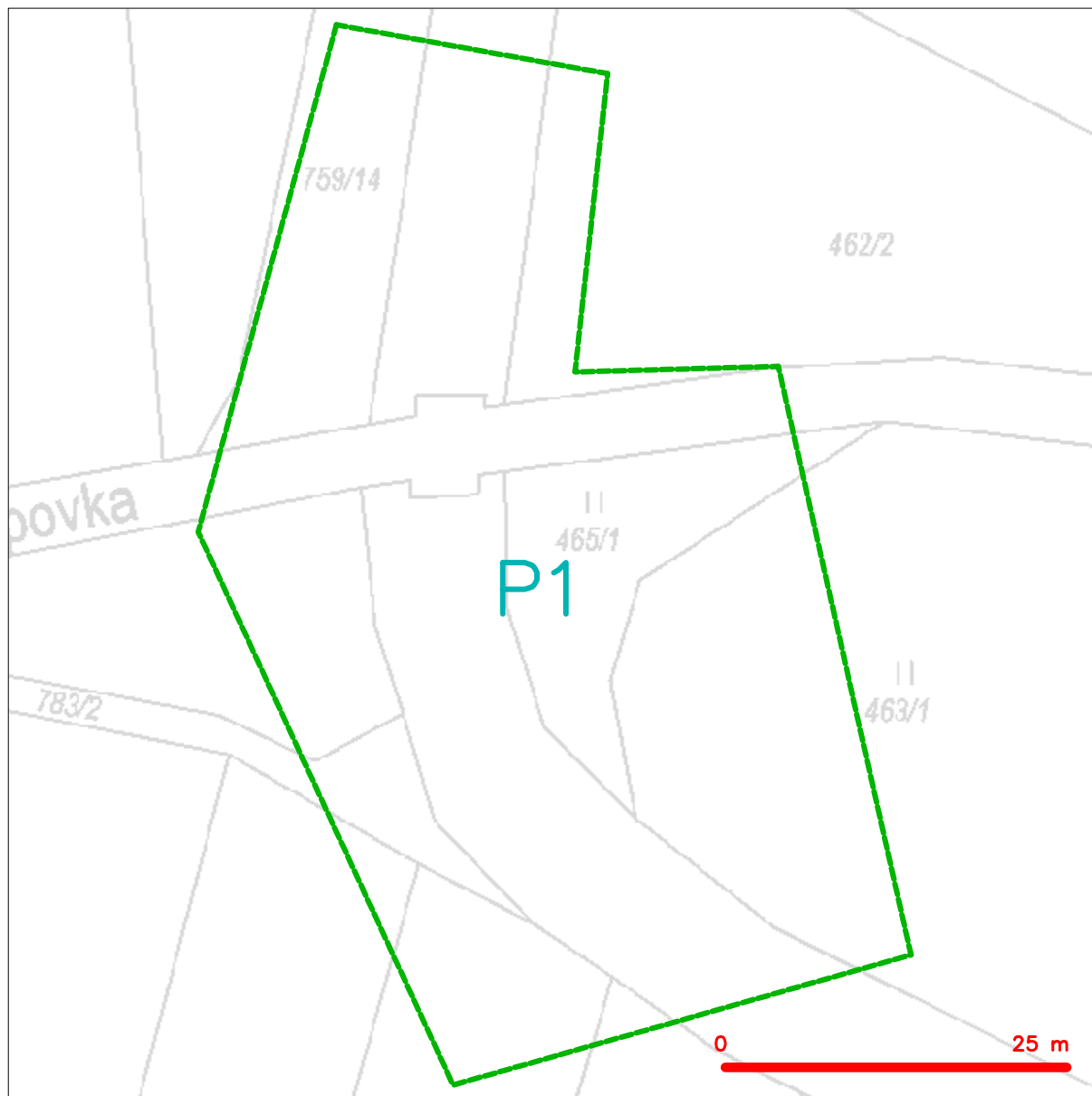
TELEPROG s.r.o.,

se sídlem: Znojemská 4665/78a, 586 01 Jihlava
IČ: 60721197 DIČ: CZ60721197
kontakt: Luboš Štěpnička, tel.: 567322089, fax: 567161319, mobil: 602782898, e-mail: stepnicka@teleprog.cz

Vegacom, a.s.

se sídlem: Rantířov 20, (Areál Agropodnik), 588 41 Vyskytná nad Jihlavou
IČ: 25788680 DIČ: CZ25788680
kontakt: Martin Pečar, mobil: 603855658, e-mail: pecar@vegacom.cz
Zdeněk Plšek, mobil: 605232401, e-mail: plsek@vegacom.cz

SITUAČNÍ VÝKRES - ZÁJMOVÉ ÚZEMÍ



LEGENDA

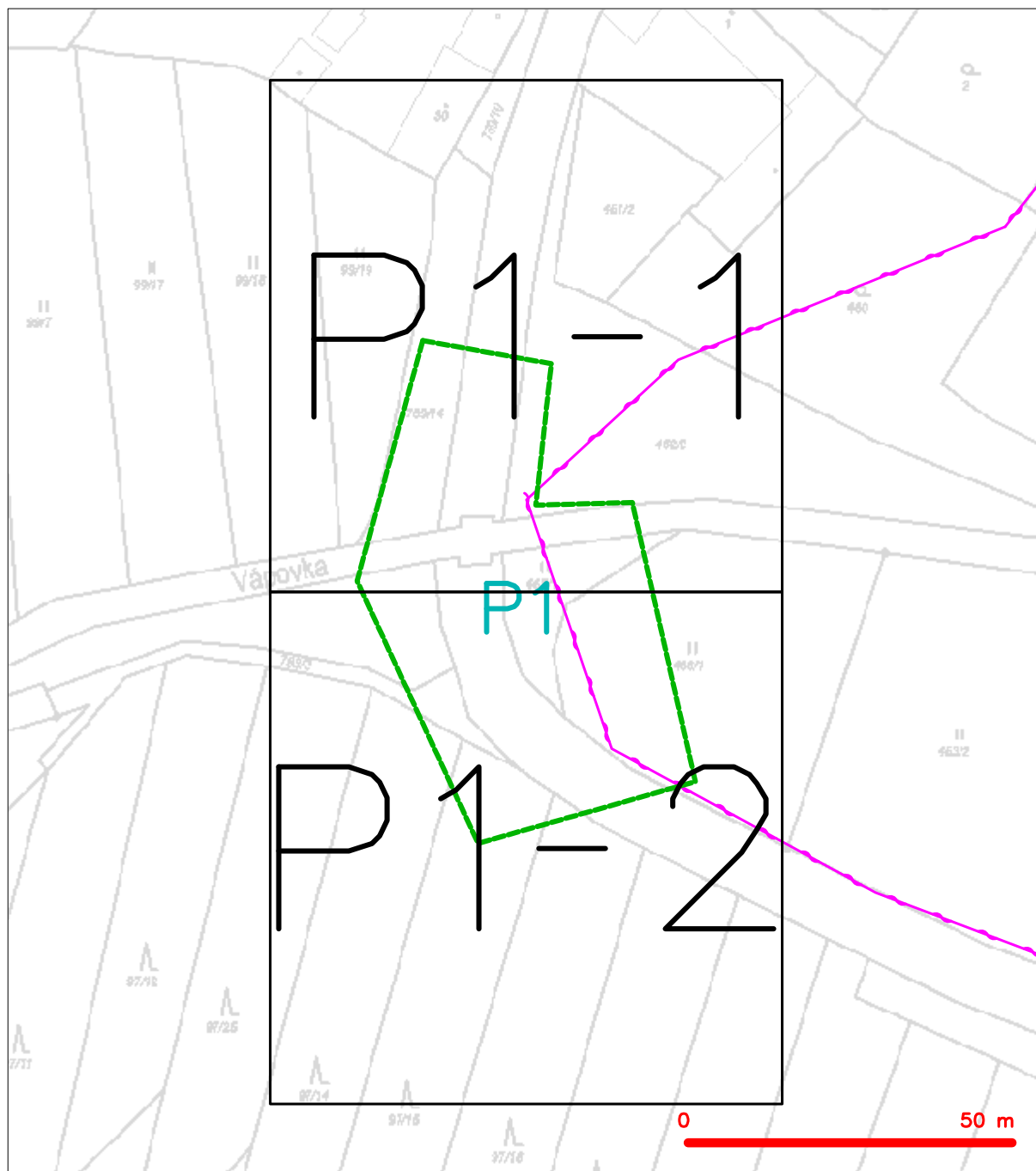
----- hranice zájmového území k vyjádření



CETIN a.s.
Českomoravská 2510/19, Libeň
190 00 Praha 9
DIČ: CZ04084063

102

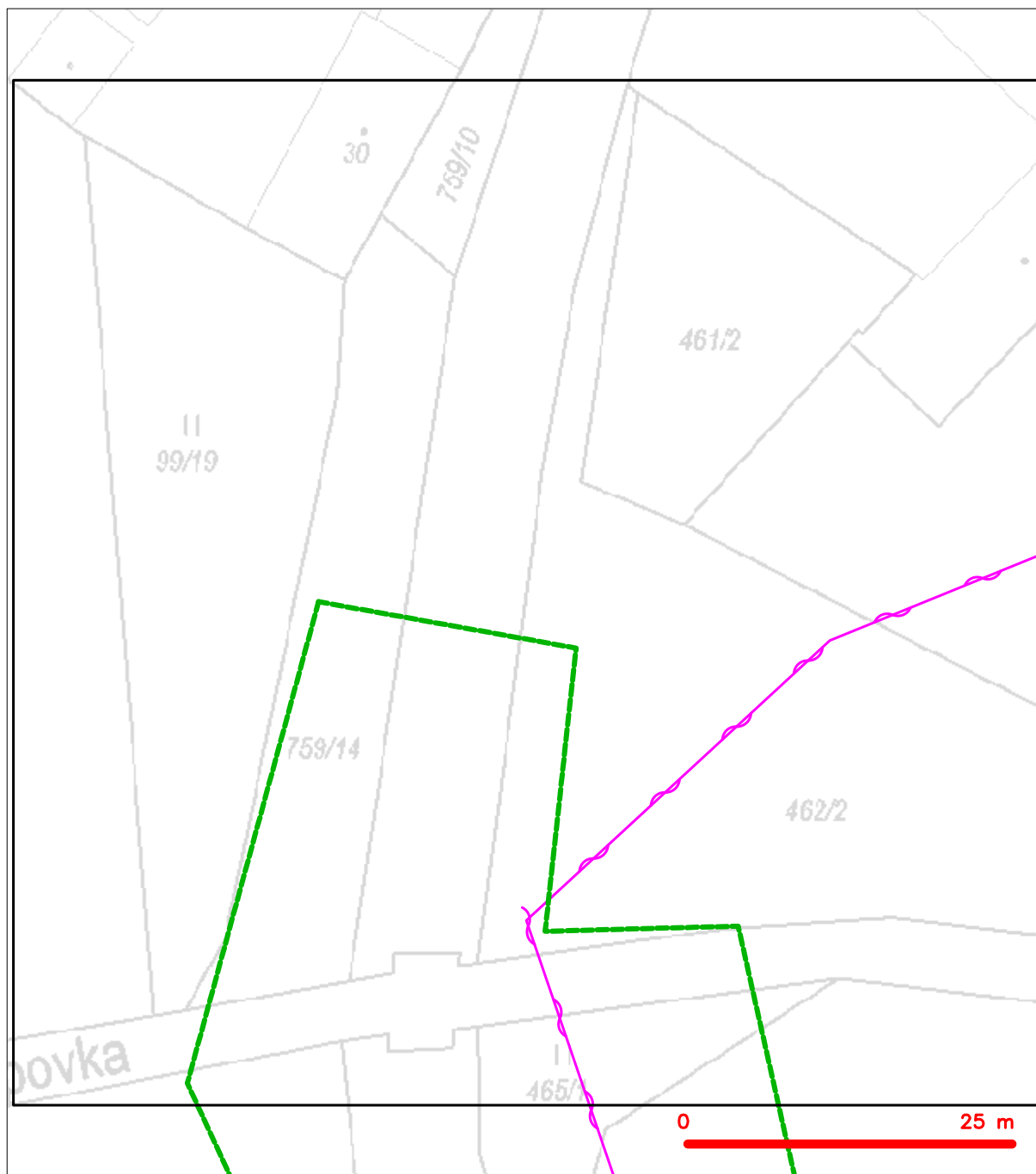
SITUAČNÍ VÝKRES - POLYGON 1



LEGENDA

- | | | | |
|--|---|--|---|
| | hranice zájmového území k vyjádření | | nezaměřený průběh optického kabelu, HDPE trubky |
| | NN přípojka, území s NN přípojkou CETIN | | nebo souběh optického a metalického kabelu |
| | zaměřený průběh metalického kabelu | | radiové sítě, ochranné pásmo radiové sítě |
| | zaměřený průběh optického kabelu, HDPE trubky | | nadzemní sítě |
| | nebo souběh optického a metalického kabelu | | nepřevozované sítě |
| | nezaměřený průběh metalického kabelu | | podzemní sítě cizí |
| | nadzemní sítě cizí | | sítě s NN |
| | | | kojektor, kabelovod |

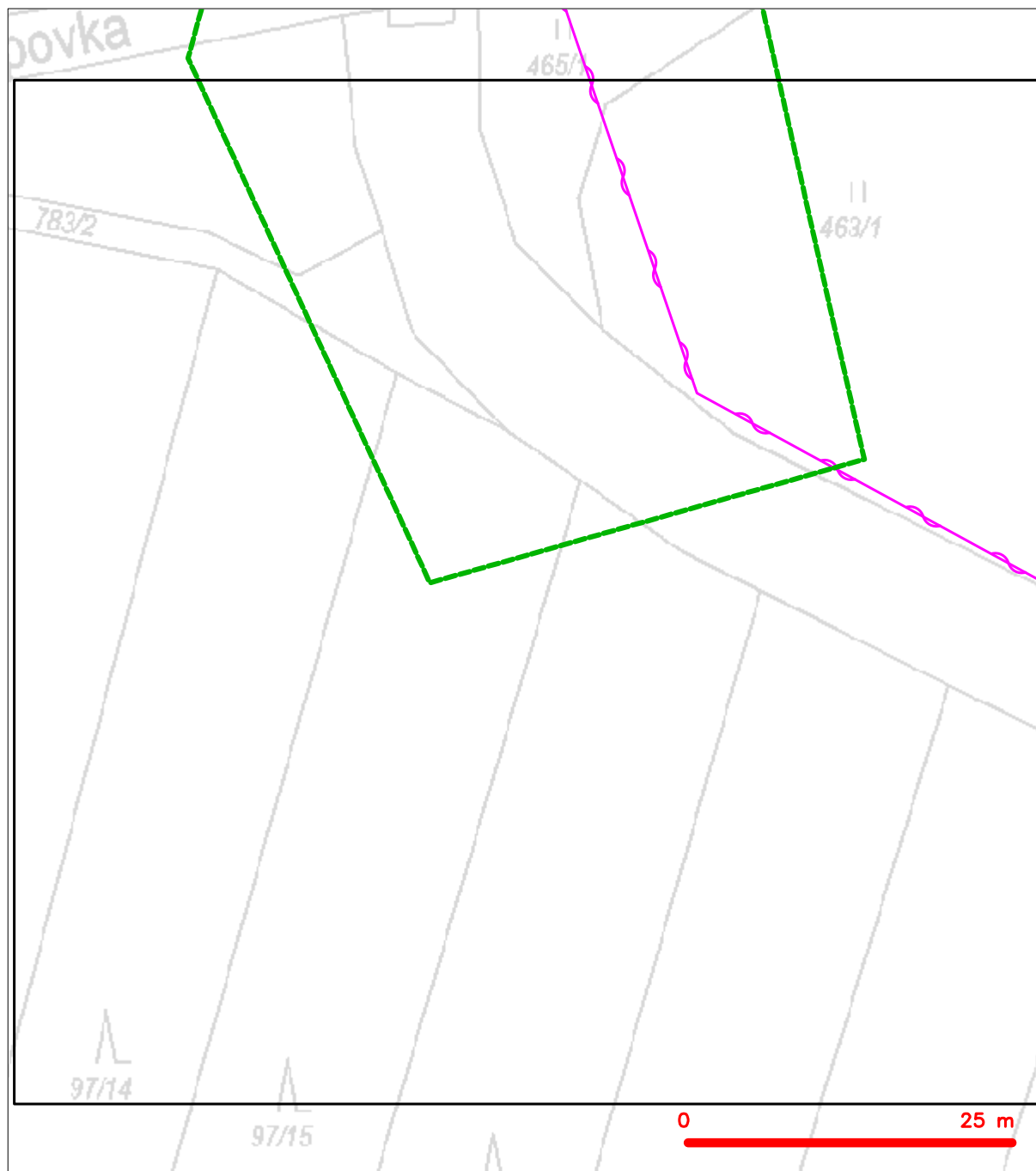
SITUAČNÍ VÝKRES - POLYGON 1, list kladu P1-1



LEGENDA

- | | | | | | |
|--|--|--|--|--|---|
| | hranice zájmového území k vyjádření | | nezaměřený průběh optického kabelu, HDPE trubky nebo souběh optického a metalického kabelu | | radiové sítě, ochranné pásmo radiové sítě |
| | NN přípojka, území s NN přípojkou CETIN | | zaměřený průběh metalického kabelu | | nadzemní sítě |
| | zaměřený průběh optického kabelu, HDPE trubky nebo souběh optického a metalického kabelu | | nezaměřený průběh metalického kabelu | | nepřevozované sítě |
| | nadzemní sítě cizí | | podzemní sítě cizí | | sítě s NN |
| | | | | | |

SITUAČNÍ VÝKRES - POLYGON 1, list kladu P1-2



LEGENDA

- | | | | |
|--|--|--|--|
| | hranice zájmového území k vyjádření | | nezaměřený průběh optického kabelu, HDPE trubky nebo souběh optického a metalického kabelu |
| | NN přípojka, území s NN přípojkou CETIN | | radiové sítě, ochranné pásmo radiové sítě |
| | zaměřený průběh metalického kabelu | | nadzemní sítě |
| | zaměřený průběh optického kabelu, HDPE trubky nebo souběh optického a metalického kabelu | | nepřevozované sítě |
| | nezaměřený průběh metalického kabelu | | podzemní sítě cizí |
| | nadzemní sítě cizí | | sítě s NN |
| | | | nezaměřený průběh optického kabelu, HDPE trubky nebo souběh optického a metalického kabelu |
| | | | radiové sítě, ochranné pásmo radiové sítě |
| | | | nadzemní sítě |
| | | | nepřevozované sítě |
| | | | podzemní sítě cizí |
| | | | sítě s NN |
| | | | nezaměřený průběh optického kabelu, HDPE trubky nebo souběh optického a metalického kabelu |
| | | | radiové sítě, ochranné pásmo radiové sítě |
| | | | nadzemní sítě |
| | | | nepřevozované sítě |
| | | | podzemní sítě cizí |
| | | | sítě s NN |
| | | | nezaměřený průběh optického kabelu, HDPE trubky nebo souběh optického a metalického kabelu |
| | | | radiové sítě, ochranné pásmo radiové sítě |
| | | | nadzemní sítě |
| | | | nepřevozované sítě |
| | | | podzemní sítě cizí |
| | | | sítě s NN |



E.ON Distribuce, a.s., F. A. Gerstnera 2151/6, 370 01 České Budějovice

Projekční kancelář PRIS spol. s r.o.
Soňa Straková
Osová 717/20
62500 Brno

Třebíč, 16.10.2020

**Vyjádření o existenci zařízení distribuční soustavy (elektrická síť)
ve vlastnictví E.ON Distribuce, a.s. a podmínkách práce v jeho blízkosti.**

Investor stavby: Projekční kancelář PRIS spol. s r.o.
Název stavby: III-4073 Bohuslavice - most ev.č. 4073-1
Místo stavby: KÚ Bohuslavice (606481), žadatelem vyznačené
 zájmové území

Toto vyjádření slouží pro informaci o stávajícím elektrickém zařízení
distribuční soustavy vlastněném a provozovaném společností E.ON
Distribuce, a.s. a není vyjádřením pro územní a stavební řízení.

V zájmovém území výše uvedené stavby se nachází:

Podzemní vedení VN
Nadzemní vedení VN
Distribuční trafostanice VN/NN
Podzemní vedení NN
Podzemní sdělovací vedení

Ke stavbě a činnosti v ochranných pásmech zařízení distribuční soustavy je investor povinen zajistit si písemný souhlas ve smyslu § 46 odst. 11 zákona č. 458/2000 Sb., o podmínkách podnikání a výkonu státní správy v energetických odvětvích, v platném znění.

Souhlas se stavbou a činností v ochranném pásmu zařízení distribuční soustavy uděluje E.ON Distribuce, a.s. (dále jen ECD). S podáním žádosti o souhlas, prosím, předložte projektovou dokumentaci stavby s podrobným zákresem umístění stavby a vedení VN, NN a SDE.. Žádost podejte elektronicky na www.eon-distribuce.cz – **Souhlas s činností a stavbou v ochranném pásmu.**

Kontakty na správce zařízení jsou uvedeny v závěru tohoto vyjádření.

Dovolte, abychom Vás upozornili, že při provádění zemních nebo jiných

E.ON Distribuce, a.s.
Poskytování informací k
sítím
Riegrova 348/78
674 01 Třebíč
www.eon-distribuce.cz

Dana Hudečková
T +420-56860-4438
dana.hudeckova@eon.cz

Naše značka
D8626-26075584

Sídlo společnosti:
F.A. Gerstnera 2151/6
České Budějovice 7
370 01 České Budějovice
Společnost je zapsána
v Obchodním rejstříku
vedeném Krajským soudem
v Českých Budějovicích,
oddíl B., vložka 1772
IČ: 280 85 400
DIČ: CZ28085400

prací, které mohou ohrozit předmětné distribuční a sdělovací zařízení, jste povinni dle zákona č. 309/2006 Sb. a nařízení vlády č. 591/2006 Sb. učinit veškerá opatření, aby nedošlo ke škodám na výše uvedeném zařízení, na majetku nebo na zdraví osob elektrickým proudem, zejména tím, že zajistíte:

1. Objednání přesného vytýčení distribuční sítě (trasy kabelu) v terénu a to nejméně 14 dnů před zahájením prací v blízkosti podzemního kabelového vedení. V případě, že nebude možné trasu kabelu bezpečně určit pomocí vytyčovacího zařízení, je investor zemních prací povinen pro jednoznačné stanovení jeho polohy provést na určených místech a v nezbytném rozsahu ruční odkrytí kabelu podle pokynů zaměstnanců ECD. **Vytýčení kabelů VN, NN zajistí** Jaroslav Příbyl, tel.: 54514-4850, email: jaroslav.pribyl@eon.cz. **Vytýčení sdělovacího vedení zajistí** Pavel Kyselák, tel.: 54514-2940, email: pavel.kyselak@eon.cz.
2. Provádění zemních prací v ochranném pásmu kabelového vedení výhradně klasickým ručním náradím bez použití jakýchkoli mechanismů s nejvyšší opatrností, nebude-li provozovatelem zařízení stanoveno jinak.
3. Při provádění stavebních prací nesmí dojít k poškození a znepřístupnění zařízení distribuční soustavy.
4. Ohlášení jakéhokoliv poškození distribučního a sdělovacího zařízení na telefonním čísle Poruchové služby **800 22 55 77**.

Kontakty správců zařízení:

VN+NN:

Regionální správa, Jiří Zimola, tel.: 56756-4668, email: jiri2.zimola@eon.cz

Sdělovací vedení:

Správa přenosů dat a radiové sítě, Zdeněk Pikula, tel.: 54514-2949, email: zdenek.pikula@eon.cz

Vyjádření má platnost do 13.10.2022.

Upozorňujeme Vás na možnou polohovou odchylku vedení v přiložené situaci s informativním zákresem sítí

Do přiložené a námi orazítované situace jsme **informativně** zakreslili:

- červeně plně podzemní vedení VN
- červeně čárkovaně nadzemní vedení VN
- zeleně plně podzemní vedení NN
- světle modře plně zemní optický kabel (HDPE trubka)
- hnědě plně zemní metalický kabel sdělovacího vedení
- polygon s černým obrysem podzemní chránička
- fialově plně zrušené podzemní vedení



Při vytýčení trasy zařízení i ke kontrole před záhozem a ke všem dalším souvisejícím jednáním předložte, prosím, toto vyjádření.

Vyjádření nenahrazuje a neuvádí připojovací podmínky. V případě, že požadujete připojení nového odběrného místa či změnu příkonu, můžete podat žádost elektronicky na www.eon-distribuce.cz.

S přátelským pozdravem

E.ON Distribuce, a.s.



E.ON Distribuce, a.s.
F. A. Gerstnera 2151/6
České Budějovice 7
370 01 České Budějovice

Příloha: Orazítkovaná situace s informativním zákresem sítí

Technical drawing of a cadastral map showing a proposed road layout. The map includes a green line for the road, a red dashed line for a proposed alignment, and a red solid line for a boundary. A large red hatched area represents a proposed construction site. The map is labeled with 'Vápovka' and various parcel numbers (99/18, 99/19, 461/2, 462/2, 465/1, 463/1, 759/14, 783/2). A scale bar at the bottom indicates distances from 0 to 25 meters.

e-on
E.ON Distribuce, a.s.
F. A. Gerstnera 2151/6
České Budějovice 7
370 01 České Budějovice

Informace o minimálních vzdálenostech a ochranných pásmech zařízení

Minimální vzdálenosti platné pro nadzemní vedení NN dle PNE 333302 (výběr)

Výška nad volným terénem: holé vodiče min. 6 m, izolované min. 5,5 m

Výška nad pozemními komunikacemi - silnice: holé vodiče min. 6 m, izolované min. 5,5 m; chodníky, cyklostezky: holé vodiče min. 5 m, izolované min. 4 m

Výška nad neschůdnou částí objektu: holé vodiče min. 0,5 m, izolované min. 0,3 m

Vzdálenost od okapů: holé vodiče min. 0,2 m, izolované min. 0,1 m

Výška nad schůdnými částmi objektu: holé vodiče min. 4 m, izolované min. 3 m

Vodorovná vzdálenost od schůdných částí objektu: holé vodiče min. 2 m, izolované min. 1 m

Minimální vzdálenosti holých vodičů od oken: nad – 1 m, vedle – 1 m, pod – 1 m, před – 2 m.

Minimální vzdálenosti holých vodičů od střešních oken: holé vodiče min. 3 m, izolované min. 2 m

Minimální vzdálenosti platné pro nadzemní vedení VN 22kV dle ČSN EN 50423-1, PNE 333301 (výběr)

Výška nad volným terénem: holé a izolované vodiče min. 6 m, slané min. 5,6 m

Výška nad pozemními komunikacemi – dálnice: min. 7 m; silnice: holé a izolované vodiče min. 6 m, slané min. 5,6 m; chodníky, cyklostezky: holé vodiče min. 6 m, izolované min. 5,6 m, slané min. 5 m

Ostatní vzdálenosti jsou uvedeny v PNE 333301.

Minimální vzdálenosti platné pro nadzemní vedení VVN 110 kV dle ČSN EN 50341-1, PNE 333300

Výška nad volným terénem a zemědělskými plochami: holé vodiče min. 6 m.

Výška nad účelovými komunikacemi: holé vodiče min. 6 m,

Výška nad silnicí: min. 7 m.

Ochranná pásma dle zákona č. 458/2000 Sb., § 46

1. Nadzemní vedení VN, VVN – je definováno jako souvislý prostor vymezený svislými rovinami vedenými po obou stranách vedení ve vodorovné vzdálenosti, měřené kolmo na vedení, která činí od krajního vodiče vedení na obě jeho strany:

pro zařízení zrealizovaná do 31.12.1994

- u venkovního vedení s napětím nad 1 kV do 35 kV včetně - **10 m**
- u venkovního vedení s napětím nad 35 kV do 110 kV včetně - **15 m**

pro zařízení zrealizovaná od 1.1.1995

- u vedení s napětím nad 1 kV do 35 kV včetně pro vodiče bez izolace - **7 m**, pro vodiče s izolací základní - **2 m**, pro závěsná kabelová vedení - **1 m**
- u venkovního vedení s napětím nad 35 kV do 110 kV včetně - **12 m**

2. kabelová vedení všech druhů napětí do 110 kV (včetně ovládacích, signálních, sdělovacích ve správě ECR) činí OP od krajního kabelu na každou stranu **1m**

3. Elektrická stanice – je vymezeno svislými rovinami vedenými ve vodorovné vzdálenosti

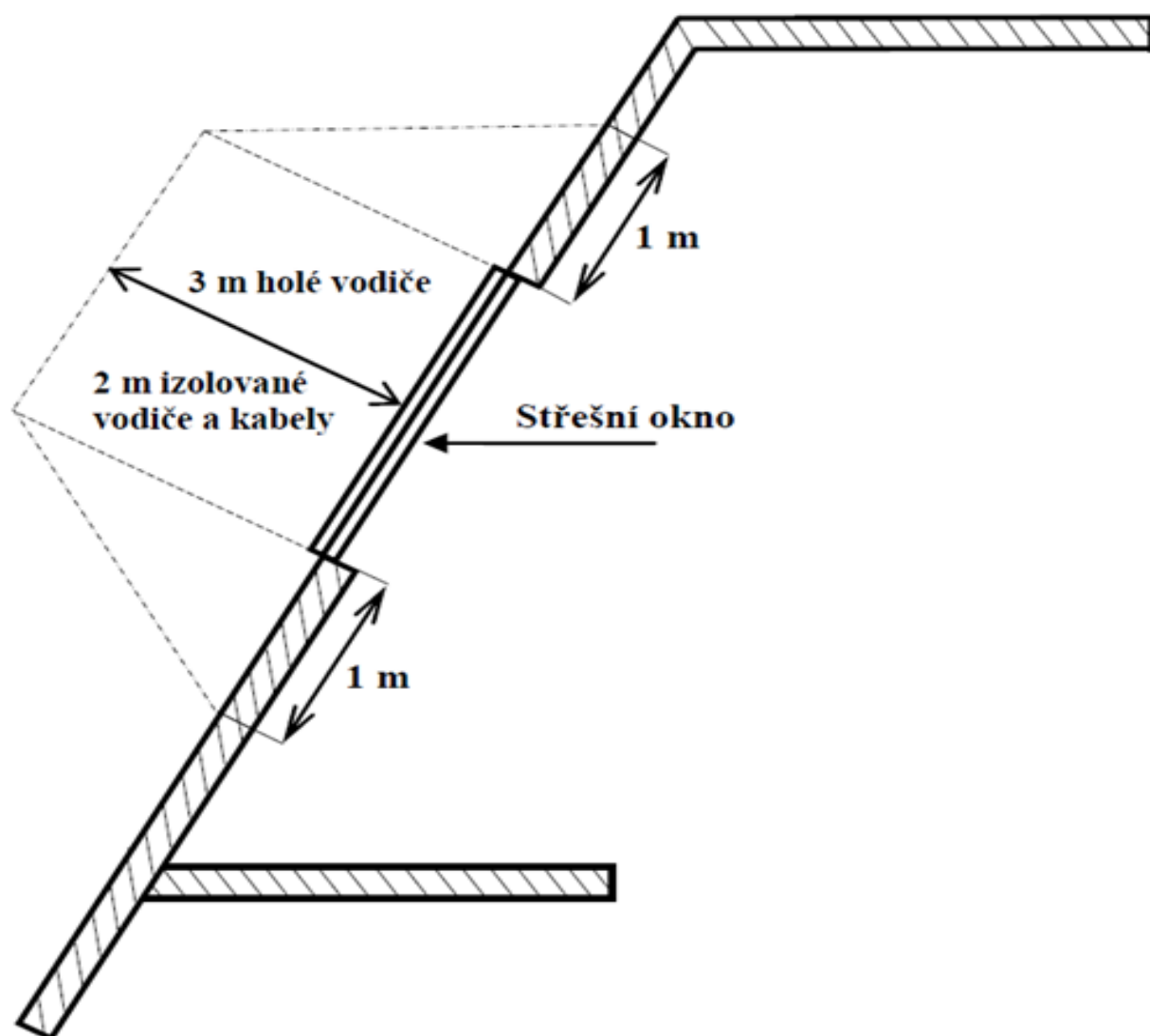
pro zařízení zrealizovaná do 31.12.1994

- u el.stanic s převodem napětí z úrovně nad 1 kV a menší než 52 kV na úroveň NN - **10 m**
- u el. stanic s napětím větším než 52 kV **30 m** kolmo na oplocenou nebo obezděnou hranici objektu stanice

pro zařízení zrealizovaná od 1.1.1995

- u venkovní stožárové el.stanice s převodem napětí z úrovně nad 1 kV a menší než 52 kV na úroveň NN - **7 m**
- u kompaktních a zděných el. stanic s převodem napětí z úrovně nad 1 kV a menší než 52 kV na úroveň NN – **2 m** a u vestavěných el. stanic – **1 m** od obestavění
- u venkovních elektrických stanic a dále stanic s napětím větším než 52 kV v budovách **20 m** od oplocení nebo od vnějšího líce obvodového zdiva

Další podmínky pro provádění činností a prací v OP kabelů jsou stanoveny ve vyjádření vystaveném E.ON, případně při vytýčení.



naše značka
5002240642
vyřizuje
Jaroslav Kápička
datum
13.10.2020

Projekční kancelář PRIS spol. s r.o.
Osová 717/20
62500 Brno

Věc:

III-4073 Bohuslavice - most ev.č. 4073-1

K.ú. - p.č.: Bohuslavice

Stavebník: Projekční kancelář PRIS spol. s r.o., Osová 717/20, 62500 Brno

Účel stanoviska: Informace o výskytu sítí (formát PDF)

GasNet, s.r.o., jako provozovatel distribuční soustavy (PDS) a technické infrastruktury, zastoupený GasNet Služby, s.r.o., vydává toto stanovisko:

V zájmovém území vyznačeném v příloze tohoto stanoviska, nejsou umístěna žádná provozovaná plynárenská zařízení a plynovodní přípojky ve vlastnictví nebo správě GasNet, s.r.o.. Mohou se zde nacházet plynárenská zařízení jiných vlastníků či správců, případně i dlouhodobě nefunkční/neprovozovaná plynárenská zařízení bez dostupných informací o jejich poloze a vlastnictví.

V rozsahu území vyznačeného v příloze souhlasíme s povolením stavby dle zákona 183/2006 Sb. ve znění pozdějších předpisů např. s vydáním územního rozhodnutí, zjednodušeným územním řízením, vydáním územního souhlasu, uzavřením veřejnoprávní smlouvy, ohlášením, stavebním povolením, veřejnoprávní smlouvou o provedení stavby nebo oznámením stavebního záměru s certifikátem autorizovaného inspektora.

V případě uzavření veřejnoprávní smlouvy nebude GasNet, s.r.o. ani GasNet Služby, s.r.o., jako zmocněnec GasNet, s.r.o., účastníkem územního ani stavebního řízení a nebudou uvedeni ve třetích osobách veřejnoprávní smlouvy.

Platí pouze pro území vyznačené v příloze tohoto stanoviska a to 24 měsíců ode dne jeho vydání.

Stanovisko bylo vygenerováno na základě vaší žádosti automaticky.

V případě dotčení pozemku v majetku společnosti GasNet, s.r.o. je třeba dále projednat smluvní vztah k tomuto pozemku. Kontakt na projednání naleznete na adrese www.gasnet.cz/cs/kontaktni-system/, činnost "Smluvní vztahy - pozemky a budovy plynárenských zařízení", případně na NONSTOP zákaznické lince 800 11 33 55.

GasNet Služby, s.r.o.

Plynárenská 499/1 · Zábřovice · 602 00 Brno · T 800 11 33 55 · www.gasnet.cz

IČ: 27935311 · DIČ: CZ27935311

Zápis do obchodního rejstříku: Krajský soud v Brně, sp. zn. C 57165, dne 26. 7. 2007

Certificate of incorporation: Regional Court in Brno, ref. number C 57165, on 26th July 2007

Zákaznická linka GasNet 555 90 10 10, info@gasnet.cz, www.gasnet.cz

Za správnost a úplnost dokumentace předložené s žádostí včetně jejího souladu s platnými předpisy plně zodpovídá její zpracovatel. Stanovisko nenahrazuje případná další stanoviska k jiným částem stavby.

V případě další korespondence nebo jednání (např. změna stavby) uvádějte naši značku - 5002240642 a datum tohoto stanoviska. Kontakty jsou k dispozici na <https://www.gasnet.cz/cs/kontaktni-system/>.

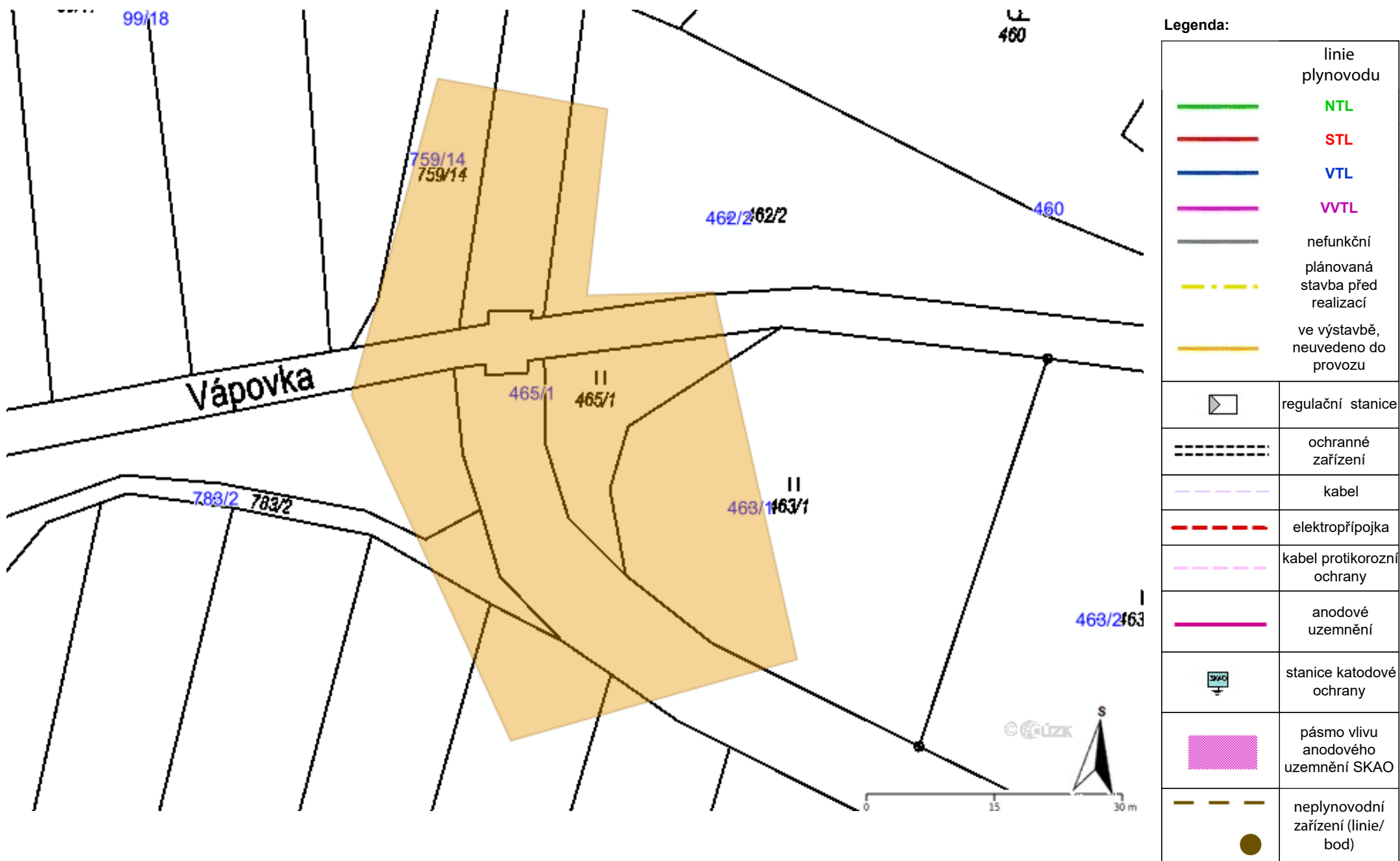
A handwritten signature in purple ink, which appears to read 'Kápička', is placed over a rectangular area that has been redacted from the document.

GasNet, s.r.o.
zastoupená společností GridServices, s.r.o., IČ 279 35 311
Jaroslav Kápička
Vedoucí zpracování externích požadavků
Odbor zpracování externích požadavků

Přílohy: Orientační zakres plynárenského zařízení

Příloha: Orientační zakres plynárenského zařízení. Tato příloha je nedílnou součástí stanoviska č. 5002240642 ze dne 13.10.2020.

Provozovatel DS: GasNet, s.r.o.; Stavebník: Projekční kancelář PRIS spol. s r.o., Osová 717/20, 62500 Brno. K.ú.: Bohuslavice.



Od: [Obec Bohuslavice](#)
Komu: sona.strakova@pris.cz
Predmet: žádost ev.c. 2020318199
Datum: 19. října 2020 18:30:07

Vážená paní Straková,
ná základe Vaší žádosti o vyjádření k existenci sítí pro akci " III-4073 Bohuslavice- most ev.c. 4073-1"
sdelujeme, že na žádné z parcel v zájmovém území se nenachází technická infrastruktura v majetku či správě
Obce Bohuslavice.

Vera Motycková, místostarostka
tel: 724 926 484

Projekční kancelář PRIS spol. s r.o.

Osová 717/20, Brno

Číslo žádosti: 39094

Datum přijetí: 14.10.2020

Datum vydání: 14.10.2020

Vyřizuje Divize Jihlava

Tel. --

Poskytnutí informace o existenci zařízení v provozování VODÁRENSKÉ AKCIOVÉ SPOLEČNOSTI, a. s. (dále jen VAS) pro akci: „III-4073 Bohuslavice - most ev.č. 4073-1“

Žadatel / stavebník: Projekční kancelář PRIS spol. s r.o., Osová 717/20, Brno

V rámci předmětné akce není požadováno připojení na vodovod nebo kanalizaci v provozování VAS.

Informace o existenci zařízení v provozování VAS:

V zájmovém území, které je přílohou této informace, se **nenachází** stávající zařízení v provozování VAS. Upozorňujeme, že na daném území se však mohou nacházet i budoucí zařízení VAS ve výstavbě nebo zařízení jiných vlastníků či správců – zejména se jedná o vodovodní a kanalizační přípojky.

Tato informace VAS k existenci technické infrastruktury vodovodů / kanalizací provozované VAS a ani poskytnuté podklady se zákresem technické infrastruktury vodovodů / kanalizací provozované VAS neslouží pro vydání územního rozhodnutí, územního souhlasu, společného územního rozhodnutí a stavebního povolení (společného povolení), stavebního povolení, resp. jiného povolení, rozhodnutí či souhlasu vydávané věcně a místně příslušným stavebním úřadem ke stavbám, stavebním záměrům, umístění stavby, apod. ve smyslu zákona č. 183/2006 Sb., o územním plánování a stavebním řádu (stavební zákon) ve znění pozdějších předpisů, nenahrazují vytyčení vodovodu/kanalizace v provozování VAS, neslouží pro realizaci stavby či stavební činnosti v ochranném pásmu vodovodních řadů / kanalizačních stok v provozování VAS, nenahrazují vyjádření VAS k umístění stavby či ke stavbě anebo k projektové dokumentaci, apod.

Informace VAS byla vygenerována automaticky na základě Vaší žádosti.

Informace o existenci zařízení v provozování VAS je platná 1 rok ode dne vydání.

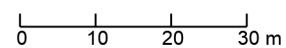
Příloha:

- o Situační výkres požadovaného zájmového území se zákresem stávajícího zařízení v provozování VAS v pdf souboru ke dni 14.10.2020

VODÁRENSKÁ AKCIOVÁ SPOLEČNOST, a.s.
Divize Jihlava
Žižkova 93, 586 29 Jihlava
Bankovní spojení: 1600681/0100
sekretariát: +420 567 569 111, e-mail: sekretariat@vasji.cz

SÍDLO SPOLEČNOSTI:
Soběšická 820/156, Lesná, 638 00 Brno
IČ: 49455842, DIČ: CZ49455842
Společnost je zaregistrována v obchodním rejstříku
vedeném Krajským soudem v Brně, oddíl B, vložka 1181

www.vodarenska.cz



LEGENDA:

VODOVD:

	VODOVODNÍ ŘAD GEODETICKY ZAMĚŘENÝ
	VODOVODNÍ ŘAD Z DOKUMENTACE/DIGITALIZACÍ
	VODOVODNÍ ŘAD PŘIBLIŽNĚ
	VODOVODNÍ ŘAD ZRUŠENÝ
	ZDROJ VODY LINIOVÝ
	VODOVODNÍ PŘÍPOJKA GEODETICKY ZAMĚŘENÁ
	VODOVODNÍ PŘÍPOJKA Z DOKUMENTACE/DIGITALIZACÍ
	VODOVODNÍ PŘÍPOJKA PŘIBLIŽNĚ
	CHRÁNIČKA
	VODOVODNÍ SHYBKA
	PÁSMO HYGIENICKÉ OCHRANY 1. STUPNĚ
	PÁSMO HYGIENICKÉ OCHRANY 2. STUPNĚ
	PŮDORYS NADZEMNÍHO OBJEKTU
	PŮDORYS PODZEMNÍHO OBJEKTU
	POVRCHOVÝ ZDROJ VODY
	STUDNA/VRT
	PRAMENNÍ JÍMKA
	AT STANICE
	ČERPACÍ STANICE PITNÉ VODY
	PODZEMNÍ HYDRANT
	NADZEMNÍ HYDRANT
	FONTÁNKA
	HYDRANT - KALNÍK
	KALOSVOD
	HYDRANT - VZDUŠNÍK
	AUTOMATICKÝ VZDUŠNÍK
	CHLOROVACÍ STANICE
	VODOVODNÍ ŠACHTA
	KALNÍKOVÁ ŠACHTA
	VZDUŠNÍKOVÁ ŠACHTA
	PŘÍPOJKOVÁ ŠACHTA
	SEKČNÍ UZÁVĚR VODY
	UZÁVĚR VODY PŘED HYDRANTEM/NA PŘÍPOJKCE
	ÚPRAVNA VODY
	VODOJEM PODZEMNÍ
	VODOJEM NADZEMNÍ
	ORIENTAČNÍ SLOUPEK

KANALIZACE:

	GRAVITAČNÍ KANALIZACE DEŠŤOVÁ
	GRAVITAČNÍ KANALIZACE JEDNOTNÁ
	GRAVITAČNÍ KANALIZACE SPLAŠKOVÁ
	GRAVITAČNÍ KANALIZACE ZRUŠENÁ
	KANALIZAČNÍ VÝTLAK DEŠŤOVÝ
	KANALIZAČNÍ VÝTLAK JEDNOTNÝ
	KANALIZAČNÍ VÝTLAK SPLAŠKOVÝ
	TLAKOVÁ KANALIZACE DEŠŤOVÁ
	KANALIZACE TLAKOVÁ JEDNOTNÁ
	KANALIZACE TLAKOVÁ SPLAŠKOVÁ
	KANALIZACE PODTLAKOVÁ DEŠŤOVÁ
	KANALIZACE PODTLAKOVÁ JEDNOTNÁ
	KANALIZACE PODTLAKOVÁ SPLAŠKOVÁ
	VÝTLAK/TLAKOVÁ/PODTLAKOVÁ K. ZRUŠENÁ
	CHRÁNIČKA
	PŘÍPOJKA DEŠŤOVÁ
	PŘÍPOJKA JEDNOTNÁ
	PŘÍPOJKA SPLAŠKOVÁ
	KANALIZAČNÍ SHYBKA
	OCHRANNÉ PÁSMO ČOV
	PŮDORYS NADZEMNÍHO OBJEKTU
	PŮDORYS PODZEMNÍHO OBJEKTU
	ČERPACÍ STANICE ODPADNÍCH VOD
	ODLEHČOVACÍ KOMORA
	VPUST
	RETENČNÍ NÁDRŽ
	DEŠŤOVÁ NÁDRŽ
	KANALIZAČNÍ ŠACHTA
	SPADIŠTĚ
	SKLUZ
	SEKČNÍ UZÁVĚR TLAKOVÉ KANALIZACE
	DOMOVNÍ UZÁVĚR TLAKOVÉ KANALIZACE
	ODLEHČOVACÍ KOMORA
	VÝUST
	LAPÁK SPLAVENIN
	ORIENTAČNÍ SLOUPEK

ELEKTRO:

	KABEL NN
	PŘÍPOJKOVÁ SKŘÍŇ
	ELEKTRICKÁ SKŘÍŇ
	CHRÁNIČKA
	ROZVADĚČ
	TRAFOSTANICE
	TRANSFORMÁTOR

Vyřizuje: Dundáček Petr

E-mail: petr.dundacek@t-mobile.cz

Projekční kancelář PRIS
spol. s r.o.

Soňa Straková

Osová 717/20

62500 Brno

Naše značka: **E43529/20**

V Praze dne: **13.10.2020**

Vyjádření a stanovení podmínek pro udělení souhlasu s umístěním stavby v ochranném pásmu sítě technické infrastruktury (TI) společnosti T-Mobile Czech Republic a.s.

Vydané podle § 101 ZÁKONA Č. 127/2005 Sb., o elektronických komunikacích a o změně některých souvisejících zákonů (zákon o elektronických komunikacích – dále jen ZEK), ve znění pozdějších předpisů a §161 zákona č. 183/2006 Sb., o územním plánování a stavebním řádu (stavební zákon) či dle dalších příslušných právních předpisů

Věc: III-4073 Bohuslavice - most ev.č. 4073-1

Stupeň: Prověření existence sítě

Na základě předložených projektových podkladů dáváme **souhlasné stanovisko k vydání Územního souhlasu / rozhodnutí (Stavebního povolení) a následně souhlas s realizací stavby.**

Dle předložených dokladů nedojde ke kolizi s technickou infrastrukturou společnosti **T-Mobile Czech Republic a.s.**

Toto stanovisko má platnost 1 rok.

Vydané stanovisko nelze prodloužit. Po uplynutí platnosti zadejte žádost o nové stanovisko.


T-Mobile Czech Republic a.s.
Tomášova 2144/1
148 00 Praha 4
IČ 649 49 681, DIČ CZ64949681




.....
Ochrana sítí
Technologický úsek

V případě doplňujících dotazů vždy uvádějte v „Předmětu“ e-mailu číslo jednací.



Příloha č. 1

Rekapitulace žádosti o vyjádření k existenci sítě elektronických komunikací

Číslo žádosti: **E43529/20**
Název stavby /akce: **III-4073 Bohuslavice - most ev.č. 4073-1**
Datum podání žádosti: **13.10.2020**
Důvod žádosti: **Proověření existence sítě**
Popis jiného důvodu žádosti: **Existence sítí**
Poznámka:

Žadatel

Firma / organizace: **Projekční kancelář PRIS spol. s r.o.**
IČ: **46974806**
DIČ:
Kontaktní osoba: **Soňa Straková**
Adresa: **Osová 717/20**
Město / obec: **Brno**
PSČ: **62500**
Stát:
E-mail: **sona.strakova@pris.cz**
Telefonní číslo: **+420608938568**

Stavebník

Firma / organizace:
Kontaktní osoba:
Adresa:
Město / obec:
PSČ:
Stát:
E-mail:
Telefonní číslo:

Stavba

Výška nad terénem (metry): **0 m**
Projektant:
Druh stavby: **Ostatní**
Hodnota projektu:
Měsíc zahájení stavby:
Měsíc ukončení stavby:

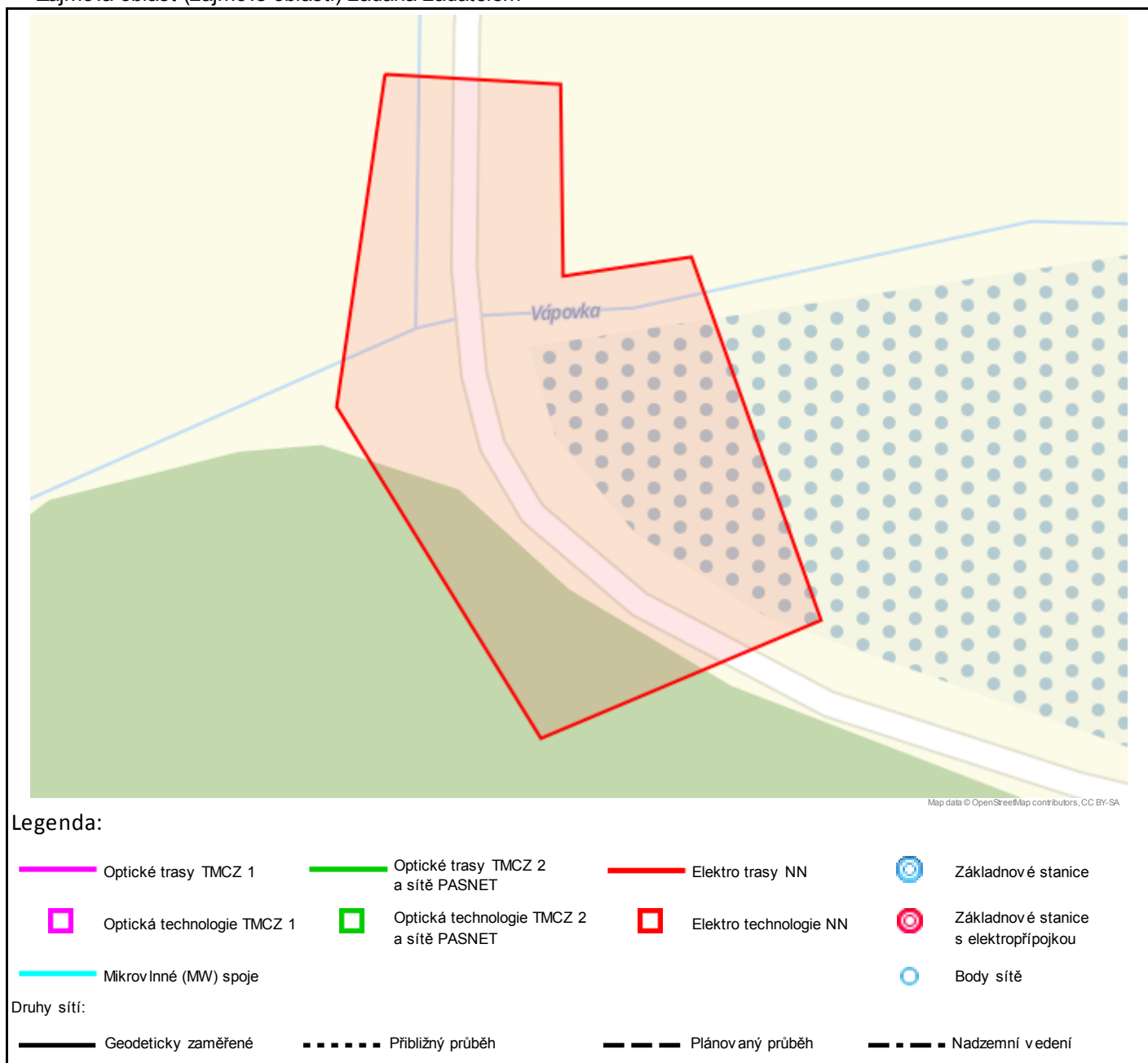
Odeslání stanoviska

E-mail: **sona.strakova@pris.cz**

Příloha č. 2

Situační plán

Zájmová oblast (zájmové oblasti) zadaná žadatelem



Geometrie zájmové oblasti (zájmových oblastí) žádosti ve formátu WKT a souřadnicovém systému S-JTSK. Zkopírováním textu lze geometrii zobrazit v jakémkoli softwaru podporujícím formát WKT.

POLYGON((-673517.02 -1157366.18,-673527.14 -1157403.29,-673508.48 -1157443.77,-673474.95 -1157434.24,-673484.67 -1157391.18,-673499.55 -1157391.58,-673497.17 -1157369.75,-673517.02 -1157366.18))



Projekční kancelář PRIS spol. s r.o.
Soňa Straková
Osová 717/20
625 00 Brno

V Praze, 13.10.2020

Naše zn.: **MW9910159731219667**

Věc: vyjádření k žádosti k akci **"III-4073 Bohuslavice - most ev.č. 4073-1"**

Společnost Vodafone Czech Republic a.s. (dále jen „Vodafone“), se sídlem Praha 5, náměstí Junkových 2, IČ: 25788001, zapsaná dne 13.8. 1999 v obchodním rejstříku vedeném Městským soudem v Praze pod spisovou značkou B.6064 a společnost Vantage Towers, s.r.o. se sídlem Závěšova 502/5, Nusle, 140 00 Praha 4, zapsaná v obchodním rejstříku vedeném u Městského soudu v Praze pod sp. zn. C 330005, IČO: 09056009, DIČ: CZ09056009 zastoupená Vodafone na základě plné moci Vám sděluje, že dle Vámi podané žádosti ze dne **13.10.2020**, která je nedílnou součástí tohoto vyjádření,

souhlasí s realizací projektu.

Ve Vámi zadaném zájmovém území a v uvedené výšce (výška stavby: 0 m, výška jeřábu: 0 m) se nenachází žádné podzemní ani nadzemní vedení.

Platnost vyjádření je **1 rok** od data vydání. Vyjádření je platné pouze v rámci předmětného projektu a pro důvod vydání vyjádření stanovený žadatelem v žádosti.

Vyjádření pozbývá platnosti uplynutím doby platnosti, změnou rozsahu zájmového území i změnou důvodu vydání vyjádření uvedeného v žádosti, to vše v závislosti na tom, která ze skutečností rozhodná pro pozbytí platnosti tohoto vyjádření nastane nejdříve. Po skončení platnosti si musíte podat novou žádost na adrese <https://www.zadostovyjadeni.cz/vodafone/>.

S pozdravem

v.z. Nora Hlásenská
Vodafone Czech Republic a. s.
náměstí Junkových 2808/2
150 00 Praha 5

Tel.: 775012847
E-mail: nora.hlasenska1@vodafone.com


Vodafone Czech Republic a.s.
náměstí Junkových 2, 155 00, Praha 5
IČO: 25788001, DIČ: CZ25788001
tel.: 776 971 111, fax: 776 971 927
-60-

Seznam příloh/přiložených souborů:
Zadost_MW9910159731219667.pdf



PRIS spol. s r.o.
Osová 20
625 00 BRNO

VÁŠ DOPIS ZNAČKY/ZE DNE
/

NAŠE ZNAČKA
PM- 8598/2021/5203/Fi

VYŘIZUJE
Ing. Lenka Fikarová
+420 541 637 292
fikarova@pmo.cz

MÍSTO/DATUM
Brno 12.3.2021

III/4073 Bohuslavice – most ev. č. 4073-1

(k.ú. Bohuslavice, ORP Telč; kraj Vysočina; ČHP 4-14-01)

Charakteristika akce:

Jedná se o DUSP/PDPS rekonstrukce stávajícího mostu přes VVT Vápovka v k.ú. Bohuslavice. PD zpracovala firma PRIS spol. s r.o. v r. 2020, investorem je Kraj Vysočina.

Stávající most bude odstraněn a na jeho místě postaven nový. Nový most tvoří monolitický ŽB rám založený hlubinně, kolmá délka NK 11,4 m, kolmá světlost 9,0 m, šířka NK 8,5 - 8,9 m. Most převede Q50 bez zahlcení, rekonstrukcí se zlepší odtokové poměry a mostní profil se zvětší.

V rámci stavby se zpevní svahy koryta pod mostem po obrys mostu lomovým kamenem do betonu včetně podélných patních prahů. Dle TZ se svah na "pravé" straně (od mostu k propustku) zpevní kamennou rovinou s urovnaným povrchem a proštěrkováním, což neodpovídá podélnému řezu a koordinační situaci a žádný propustek v dané lokalitě není.

Na levé straně za křídlem bude osazen betonový žlab s výustěním do toku.

Správu VVT Vápovka vykonává Povodí Moravy, s.p. závod Dyje, provoz Dačice.

Souřadnice mostu: X = 1157395,75; y = 673509,50 - bylo ověřeno.

Dotčený vodní útvar: Vápovka od pramene po ústí do toku Moravská Dyje, včetně toku Řečice (Olšanský potok) od hráze nádrže Nová Říše ID VÚ : DYJ_0050.

I. Stanovisko správce povodí a správce VVT Vápovka

Na základě ustanovení § 54 odst. 4 zákona č. 254/2001 Sb. o vodách a o změně některých zákonů (vodní zákon) vydává Povodí Moravy, s.p. jako správce povodí k předloženému záměru toto

s t a n o v i s k o:

a) Z hlediska zájmů daných platným Národním plánem povodí Dunaje a Plánem dílčího povodí Dyje (ustanovení § 24 až § 26 vodního zákona) je uvedený záměr možný, protože lze předpokládat, že záměrem nedojde ke zhoršení chemického stavu a ekologického stavu/potenciálu dotčených útvarů povrchových vod a chemického stavu a kvantitativního stavu útvarů podzemních vod, a že nebude znemožněno dosažení jejich dobrého stavu/potenciálu.

Toto hodnocení vychází z posouzení souladu daného záměru s výše uvedenými platnými dokumenty.

Předpokládáme, že uvedený záměr vzhledem ke svému charakteru, velikosti a dopadu nebude mít vliv na stav vodního útvaru.

b) Z hlediska dalších zájmů chráněných zákonem č. 254/2001 Sb., o vodách a o změně některých zákonů, souhlasíme s uvedeným záměrem za podmínek:

1. Koryto pod mostem bude pročištěno, opevnění dlažbou bude ukončeno betonovými prahy o hloubce 0,6 m a upravované dno koryta bude plynule navazovat na koryto Vápovky nad i pod mostem.
2. Patka ve dně v profilu pod mostem bude provedena jako zapuštěná (viz podélný řez).
3. V podélném řezu bude doplněna hladina Q50, kterou dle PD most převede (viz souhrnná technická zpráva str. kap.B.1.f).
4. V PD bude opraven následující nesoulad: V souhrnné technické zprávě (str.12, kap.B.5 a,c) je uveden jiný typ opevnění než na levé straně ("*na pravé straně mezi propustkem a mostem*"), což neodpovídá opevnění koryta toku pod mostem dle podélného profilu a koordinační situaci, kde je stejné opevnění na obou stranách. Propustek v dané lokalitě žádný není. Patka ve dně bude provedena jako zapuštěná.
5. Během stavby nesmí dojít k dotčení koryta vodního toku nad rámec nezbytných stavebních úprav, znečištění toku stavebním odpadem a dalšími látkami nebezpečnými vodám. Závadné látky, lehce odplavitelný materiál ani stavební odpad nebudou volně skladovány na břehu.
6. Případné kácení břehového porostu je nutno odsouhlasit příslušným orgánem ochrany přírody a přímým správcem vodního toku.
7. Přímému správci vodního toku, tj. Povodí Moravy, s.p., provoz Dačice (Ing. Drexler, tel. 384 420204, provozdacice@pmo.cz) bude v dostatečném časovém předstihu 7 dnů oznámen termín předání staveniště, resp. zahájení demoličních prací, termín ukončení prací, přímý správce bude zván ke kontrolním dnům.
8. Po ukončení stavebních prací musí být dotčené pozemky uklizeny, upraveny a veškerý přebytečný materiál a stavební odpad odstraněn.
9. Přímý správce bude přizván k závěrečné kontrolní prohlídce stavby před vydáním kolaudačního souhlasu, kde mu bude předáno zaměření skutečného provedení stavby (ve výšk. systému Balt. po vyrovnání s navázáním na JTSK) .
10. Povodí Moravy, s.p. nebude přebírat žádný objekt související se stavbou do své správy ani majetku (tj. nebude přebírán do majetku ČR, ke kterému má právo hospodaření Povodí Moravy, s.p.).

Upozorňujeme:

1. Stavebník podstupuje riziko možných následků vyplývajících ze stavby v korytě vodního toku a v jeho blízkosti a je si plně vědom podmínek vodního zákona a odpovědnosti za způsobené škody při neplnění těchto povinností (§ 52 - povinnosti vlastníků staveb a zařízení v korytech vodního toku nebo sousedících s nimi, § 85- odpovědnost za způsobené škody při neplnění povinností). Povodí Moravy, s.p. nenese odpovědnost za případné škody způsobené průchodem velkých vod při povodňových průtocích nebo chodem ledů.
Veškerá rizika možných povodňových škod nese investor, resp. vlastník stavby.
2. Používané mechanizační prostředky musí být v dobrém technickém stavu a budou dodržována preventivní opatření k zabránění případným úkapům či únikům ropných látek.

II. Vyjádření Povodí Moravy, s.p. z hlediska majetkoprávních vztahů

Upozorňujeme, že stavbou bude dotčen pozemek státu, se kterým má právo hospodařit Povodí Moravy, s.p. Pro vydání rozhodnutí příslušného správního úřadu je nutné získat vlastnická nebo jiná práva k dotčenému pozemku.

Ve věci majetkoprávního dořešení je nutné podat samostatnou žádost na útvar správy majetku Povodí Moravy, s.p., závodu Dyje (Husova 760, 675 71 Náměšť nad Oslavou, vedoucí útvaru správy majetku JUDr. Jan Kubizňák, tel.: 541 637 573) v elektronické podobě na e-mail: podatelna@pmo.cz, případně do datové schránky Povodí Moravy, s.p., s následujícím obsahem:

popis akce, v rámci které má proběhnout vypořádání

stupeň projektové dokumentace

pozemky s právem hospodaření Povodí Moravy, s.p., kterých se akce dotýká, definované parc. č. a k.ú., další dotčený majetek Povodí Moravy, s.p., (úpravy, apod.) včetně rozsahu dotčení (zábor dočasný a trvalý)

co konkrétně (jaké stavební objekty) se bude na dotčených pozemcích realizovat

předpokládaný termín zahájení realizace a doba realizace (dny/měsíce/roky)

snímek katastrální mapy se zákresem dotčených pozemků nebo situaci

označení investora stavby, případně plnou moc pro zastupování

doložení stanoviska útvaru správy povodí Povodí Moravy, s.p., k příslušnému stupni PD (toto stanovisko).

Doba platnosti tohoto stanoviska je 2 roky, nebude-li využito pro vydání platného rozhodnutí nebo opatření vodoprávního nebo jiného správního úřadu.

Ing. Jan Pešek

vedoucí útvaru správy povodí

Na vědomí: provoz Dačice

KRAJSKÝ ÚŘAD KRAJE VYSOČINA
Odbor životního prostředí a zemědělství
Žižkova 57, 587 33 Jihlava, Česká republika
tel.: 564 602 111, e-mail: posta@kr-vysocina.cz

Projekční kancelář PRIS spol. s r.o.
IČO 469 74 806
Osová 20
625 00 Brno

(obdrží prostřednictvím DS)

Váš dopis značky/ze dne D/S -0431/2021 -Str 19. 2. 2021	Číslo jednací KUJI 20336/2021 OZPZ 42/2021 MI	Vyřizuje/telefon František Mládek 564 602 513	V Jihlavě dne 4. 3. 2021
---	---	---	-----------------------------

„III-4073 Bohuslavice – most ev.č. 4073-1“ – vyjádření z hlediska zákona č. 100/2001 Sb., o posuzování vlivů na životní prostředí a o změně některých souvisejících zákonů (zákon o posuzování vlivů na životní prostředí), ve znění pozdějších předpisů (dále jen „zákon o EIA“)

Krajský úřad Kraje Vysočina, odbor životního prostředí a zemědělství (dále také „KrÚ Kraje Vysočina, OŽPZ“), obdržel dne 19. 2. 2021, od společnosti Projekční kancelář PRIS spol. s r.o., IČO 469 74 806, se sídlem Osová 20, 625 00 Brno, zastupující na základě písemné plné moci Krajskou správu a údržbu silnic Vysočiny, příspěvková organizace, IČ 000 90 450, Kosovská 1122/16, 586 01 Jihlava, žádost o vyjádření k výše uvedené stavbě z hlediska zákona o EIA.

Předmětem stavby je demolice stávajícího mostu a jeho náhrada novou mostní konstrukcí s větší světlostí mostního otvoru a normovou zatížitelností. Stávající most ev.č. 4073-1 bude odstraněn vč. spodní stavby. Svrchní asfaltové vrstvy budou frézovány a ostatní vrstvy obsahující asfaltová pojiva budou odstraněny jako odpad. Nový most tvoří ŽB rám založen hlubinně na vrtaných pilotách, na které navazují ŽB dílky se zavěšenými křídly. ŽB příčel má tloušťku 0,45 m s náběhy délky 2,0 m směrem k opěře s výškou 0,75 m. Délka nosné konstrukce je 11,4 m. Nový most má délku přemostění kolmo 9,0 m, výšku cca 1,96 m v ose, šířka mostu je proměnná 9,14 – 9,5 m, šířka mezi obrubami na mostě je proměnná 7,46 – 7,9 m. Most se nachází v extravilánu a odpovídá příčnému uspořádání S 6,5/50 s rozšířením v oblouku a plynule navazuje na stávající silnici III. třídy. Délka úpravy komunikace je 70,10 m. Půdorysně je upravována část komunikace v levostranném oblouku o poloměru 40 m. Terén v okolí se plynule napojuje na nový mostní otvor. Pod mostem se upraví terén do projektovaného tvaru. Stavbou dojde ke zvětšení průtočného profilu mostu. Nový most převede Q₅₀ bez zahlcení mostního otvoru. Při vyšších průtocích dojde k zahlcení mostního otvoru, avšak ani při Q₁₀₀ nedochází k přelévání křížící komunikace.

Stavba se nachází v katastrálním území Bohuslavice (606481), v extravilánu obce Bohuslavice na silnici III/4073. Most je umístěn km 0,420 silnice III/4073. Most překračuje potok Vápovka a nachází se v jeho ochranném pásmu. Parcelní čísla pozemků, dotčených stavbou v k. ú. Bohuslavice, jsou: 98/1, 462/2, 465/1, 759/11, 759/14, 783/1 a 792.

KrÚ Kraje Vysočina, OŽPZ, po posouzení předložené žádosti, ve smyslu § 23 odst. 4 zákona o EIA, uvádí, že stavba „III-4073 Bohuslavice – most ev.č. 4073-1“, při zachování výše uvedených

parametrů a činností, **nepodléhá** zjišťovacímu řízení a posouzení z hlediska vlivů na životní prostředí dle zákona o EIA.

Odůvodnění:

Stavba „III-4073 Bohuslavice – most ev.č. 4073-1“ nepodléhá posouzení z hlediska vlivů na životní prostředí, protože s ohledem na výše uvedené, rozsah, umístění a charakter stavby nedochází jejím provedením ke změně záměru, uvedeného v příloze č. 1, v kategorii II (bod 49 (*Silnice všech tříd a místní komunikace I. a II. třídy o méně než čtyřech jízdních pružích od stanovené délky (a); ostatní pozemní komunikace od stanovené délky (a) a od stanovené návrhové intenzity dopravy předpokládané pro novostavby a ročního průměru denních intenzit pro stávající stavby (b). Limity: a) 2 km; b) 1 000 voz/24 hod.*)) k zákonu o EIA, ve smyslu ustanovení § 4 odst. 1 písm. c) zákona o EIA, která by mohla mít významný negativní vliv na životní prostředí. Stavbou dochází k náhradě stávajícího mostu mostem novým s větší světlostí mostního otvoru a normovou zatížitelností. Celková délka úpravy komunikace je 70,10 m. Stavbou nedochází k takovým stavebním úpravám vedoucím ke zvýšení počtu průběžných jízdních pruhů, ani ke změně dopravního významu komunikace či určení. S ohledem na délku úprav a limitní hodnotu uvedenou v příloze č. 1 k zákonu o EIA se nejedná o významný rozsah úprav.

Toto vyjádření není rozhodnutím ve smyslu zákona č. 500/2004 Sb., správní řád, ve znění pozdějších předpisů a nelze se proti němu odvolat, rovněž nenahrazuje vyjádření dotčených správních úřadů ani příslušná povolení podle zvláštních právních předpisů.

Ing. František Mládek

úředník odboru životního prostředí a zemědělství

KRAJSKÝ ÚŘAD KRAJE VYSOČINA
Odbor životního prostředí a zemědělství
Žižkova 57, 587 33 Jihlava, Česká republika
tel.: 564 602 111, e-mail: posta@kr-vysocina.cz

Projekční kancelář PRIS spol. s.r.o.
Osová 20
625 00 Brno

Datová schránka

Váš dopis značky/ze dne D/S – 0432/2021 - Str 19. 2. 2021	Číslo jednací KUJI 21580/2021 OŽPZ 29/2021	Vyřizuje/telefon Jan Stříteský 564 602 509	V Jihlavě dne 9. 3. 2021
---	--	--	-----------------------------

„III/4073 Bohuslavice – most ev.č. 4073-1“ - k. ú. Bohuslavice – stanovisko Natura a předběžná informace

1. Stanovisko Natura

Krajský úřad Kraje Vysočina, odbor životního prostředí a zemědělství (dále též „OŽPZ KrÚ Kraje Vysočina“) jako příslušný orgán vykonávající v přenesené působnosti státní správu ochrany přírody a krajiny podle ustanovení § 77a odst. 4 písm. n) zákona ČNR č. 114/1992 Sb., o ochraně přírody a krajiny, ve znění pozdějších předpisů (dále jen „zákon o ochraně přírody“), po posouzení záměru

„III/4073 Bohuslavice – most ev.č. 4073-1“

vydává v souladu s ustanovením § 45i odst. 1 zákona o ochraně přírody toto stanovisko:

Záměr nemůže mít významný vliv na předmět ochrany nebo celistvost evropsky významné lokality nebo ptačí oblasti.

Odůvodnění:

OŽPZ KrÚ Kraje Vysočina obdržel dne 19. 2. 2021 žádost o stanovisko z hlediska vlivu na evropsky významné lokality a ptačí oblasti (Natura 2000). Žádost podala Projekční kancelář PRIS spol. s.r.o., Osová 20, 625 00 Brno, IČO: 469 74 806, která zastupuje Krajskou správu a údržbu silnic Vysočiny, p. o., Kosovská 1122/16, 586 01 Jihlava 1, IČO: 000 90 450.

Předmětem záměru je rekonstrukce mostu ev. č. 4073 převádějící komunikaci III/4073 v extravilánu obce Bohuslavice přes potok Vápovka. Stávající mostní konstrukce bude odstraněna včetně spodní stavby a svrchní asfaltové vrstvy. Nový most je navržen jako železobetonová rámová konstrukce. Délka nosné konstrukce je 11,4 m. Nově navržený most má délku 9,0 m v kolmém směru, výšku přibližně 1,96 m v ose, šířka mostu je pak proměnná 9,14 - 9,5 m, šířka komunikace je mezi obrubami na mostě proměnná 7,46 – 7,9 m. Komunikace na

mostě odpovídá uspořádání S 6,5/50 s rozšířením do oblouku a plynule navazuje na místní komunikaci III. Třídy. Součástí stavby je i úprava komunikace v délce 70,10 m. Půdorysně je upravovaná část komunikace v levostranném oblouku o poloměru 40 m. Terén se v okolí plynule napojuje na nový mostní otvor. Pod mostem se upraví terén do projektovaného stavu.

Podkladem pro posouzení vlivu záměru na evropsky významné lokality nebo ptačí oblasti byla žádost i skutečnosti obecně známé. Podkladem pro posouzení vlivu záměru jsou i skutečnosti známé z úřední činnosti. Zde se jedná zejména o vymezení evropsky významných lokalit (dále také „EVL“) a ptačích oblastí (v Kraji Vysočina není žádná ptačí oblast), předměty jejich ochrany (viz např. <http://www.nature.cz/natura2000-design3/hp.php>), poznatky o ekologii, biologii, rozšíření, ohrožení a péči o druhy (např. <http://www.biomonitoring.cz>

Nejbližší záměru se nachází evropsky významná lokalita EVL Koupaliště u Bohuslavic CZ0613322 (3,1 km od záměru severozápadním směrem), která je vyhlášena pro ochranu evropsky významného druhu čolek velký (*Triturus cristatus*)

Předmětem záměru je rekonstrukce mostu ev. č. 4073, který převádí komunikaci III/4073 přes Vátný potok v k.ú. Bohuslavice. Záměr neovlivní předmět ochrany ani celistvost EVL Koupaliště u Bohuslavic. Během realizace záměru dojde ke zvýšení prašnosti, hluku a může dojít k úniku ropných produktů do okolí (nafta, olej). Tímto záměrem bude dotčeno pouze blízké okolí.

Vzdálenost EVL od daného záměru, její předmět ochrany a konkrétní výše uvedená činnost zaručují, že nemůže dojít k jejímu ovlivnění, a proto lze vyloučit negativní vliv záměru na evropsky významné lokality a ptačí oblasti (Natura 2000) při předpokladu zachování v žádosti uvedených parametrů a činností.

Poučení o odvolání:

Toto stanovisko nenahrazuje stanoviska a vyjádření z hlediska druhové ochrany vydávaná podle zákona č. 114/1992 Sb., o ochraně přírody, případně dalších předpisů. Stanovisko není vydáváno ve správním řízení (§ 90 odst. 1 zákona o ochraně přírody) a nelze proti němu podat odvolání.

2. Předběžná informace podle § 90 odst. 18 zákona č. 114/1992 Sb., o ochraně přírody a krajiny, v platném znění

Krajský úřad Kraje Vysočina, odbor životního prostředí a zemědělství jako příslušný orgán vykonávající v přenesené působnosti státní správu ochrany přírody a krajiny podle § 77a zákona č. 114/1992 Sb., o ochraně přírody a krajiny, v platném znění (dále též „zákon č. 114/1992 Sb., o ochraně přírody“) sděluje, že v Nálezové databázi AOPK ČR jsou v zájmovém území výstavby evidovány zvláště chráněné druhy živočichů dle vyhlášky 395/1992 Sb., kterými jsou vydra říční (*Lutra lutra*) a skokan zelený (*Rana esculenta*). U těchto druhů živočichů není předpokládáno porušení jejich základních ochranných podmínek dle §50 zákona č. 114/1992 Sb., o ochraně přírody. Přítomnost dalších zvláště chráněných druhů nelze úplně vyloučit. V případě jejich výskytu je třeba kontaktovat OŽPZ KrÚ Kraje Vysočina ke konzultaci dalšího postupu.

- OŽPZ KrÚ Kraje Vysočina dále upozorňuje, že sanací, bouracími pracemi a realizací nové mostní konstrukce bude dotčen významný krajinný prvek Vápovka. K zásahu do významného krajinného prvku dle ustanovení §4 odst. 2 zákona č. 114/1992 Sb., o ochraně přírody je třeba závazné stanovisko orgánu ochrany přírody. Příslušným orgánem ochrany přírody je v tomto případě obecní úřad obce s rozšířenou působností Městský úřad Třebíč, OŽP.
- Pro zachování migrační prostupnosti výše uvedeného zvláště chráněného druhu vydra říční a dalších živočichů v podmostí je nutné vybudovat migrační prostor, který bude tvořen suchou bermou o šířce alespoň 50 cm.
- Realizace zemních prací je vzhledem výskytu zvláště chráněného druhu skokan zelený v blízkosti záměru nutné realizovat mimo období rozmnožování a tahu tohoto druhu (březen–červenec). V případě, že nebude možné zajistit realizaci prací mimo období březen–červenec, může dojít k porušení základních ochranných podmínek tohoto druhu dle §50. Bude nezbytné žádat o povolení výjimky dle ustanovení §56 zákona č. 114/1992 Sb., o ochraně přírody.

Tato informace nenahrazuje vyjádření (stanovisko) orgánů ochrany přírody dle § 76 a § 77 zákona č. 114/1992 Sb., o ochraně přírody, jež jsou kompetentními orgány z hlediska povolení ke kácení dřevin a obecné ochrany přírody.

Ing. Eva Horná
vedoucí odboru životního prostředí a zemědělství



Městský úřad Telč

odbor životního prostředí
nám. Zachariáše z Hradce 10, 588 56 Telč
pracoviště Na Sádkách 453, 588 56 Telč

tel.: +420 567 112 492

fax: +420 567 112 499

e-mail: vera.mikesova@telc.eu

PID

Projekční kancelář PRIS spol. s r.o.
Osová 20
625 00 Brno

Vaše značka

Značka
Telč 2177/2021 OŽP/Mi

Vyřizuje
Věra Mikešová, DiS.

Telč
8. 4. 2021

VYJÁDŘENÍ K PROJEKTOVÉ DOKUMENTACI a ZÁVAZNÁ STANOVISKA

Název stavby (záměru): III/4073 Bohuslavice – most ev.č. 4073-1

Katastrální území místa stavby: Bohuslavice

Dotčené pozemky parc. č.: silnice III/4073

Investor stavby: Kraj Vysočina, Žižkova 57, 587 33 Jihlava, IČ: 00090450.

Odpovědný projektant projektové dokumentace: Projekční kancelář PRIS spol. s r.o., Osová 20, 625 00 Brno, **č. zak./datum:** 2/2021

Městský úřad Telč, odbor životního prostředí, obdržel dne 4. 3. 2021 Vaši žádost o vyjádření k projektu/záměru na akci: „III/4073 Bohuslavice – most ev.č. 4073-1“.

Městský úřad Telč, odbor životního prostředí, jako příslušný orgán státní správy životního prostředí, vydává k předloženému projektu/záměru následující **vyjádření a závazná stanoviska**:

1. Podle zákona č. 114/1992 Sb., o ochraně přírody a krajiny, ve znění pozdějších předpisů a § 154 zák. č. 500/2004 Sb., správní řád:

Investor musí před vydáním stavebního/jiného povolení požádat orgán ochrany přírody o vydání závazného stanoviska k zásahu do VKP – vodní tok podle § 4 odst. 2 zákona o ochraně přírody a krajiny. K žádosti bude doložena PD daného záměru (postačí v el. podobě).

Vyřizuje: Stanislav Tobolka, DiS. (stanislav.tobolka@telc.eu, tel.: 567 112 493)

2. Podle zákona č. 289/1995 Sb., o lesích a o změně a doplnění některých zákonů (lesní zákon), ve znění pozdějších předpisů a § 154 zák. č. 500/2004 Sb., správní řád:

Realizací výše uvedeného záměru nedojde k dotčení zájmů chráněných lesním zákonem.

Vyřizuje: Ing. Vlastislav Soukup (vlastislav.soukup@telc.eu, tel.: 567 112 491)

3. Podle zákona č. 334/1992 Sb., o ochraně zemědělského půdního fondu (ZPF), ve znění pozdějších předpisů a § 154 zák. č. 500/2004 Sb., správní řád:

- a) Dle PD bude stavbou dočasně dotčen pozemek pod ochranou ZPF a to p.č. 465/1 v k.ú. Bohuslavice, druh pozemku trvalý travní porost a stavba proběhne po dobu kratší než jeden rok včetně doby potřebné k uvedení zemědělské půdy do původního stavu. Z tohoto důvodu je nutné termín zahájení nezemědělského využívání zemědělské půdy nejméně 15 dní předem písemně oznámit orgánu ochrany zemědělského půdního fondu.
- b) Všeobecně budou respektovány zásady plošné ochrany zemědělského půdního fondu dle ust. § 4,7,8 zákona a jeho prováděcích předpisů.

Vyřizuje: Pavlína Kretová (pavlina.kretova@telc.eu, tel.: 567 112 494)

4. Podle § 18 zákona č. 254/2001 Sb., o vodách a o změně některých zákonů (vodní zákon), ve znění pozdějších předpisů:

Investor (popř. zmocněnec) musí před vydáním stavebního (či obdobného) povolení požádat vodoprávní úřad o vydání souhlasu podle § 17 vodního zákona. Žádost bude mít náležitosti vyhlášky č. 183/2018 Sb. ve znění pozdějších předpisů, včetně vyjádření příímého správce toku a správce povodí. K žádosti bude předložena PD záměru (postačí v el. podobě).

Vyřizuje: Bc. Jana Pokorná (jana.pokorna@telc.eu, tel.: 567 112 495)

5. Podle zákona č. 541/2020 Sb., o odpadech (dále jen „zákon o odpadech“) a § 154 zák. č. 500/2004 Sb., správní řád:

Městský úřad Telč, odbor životního prostředí, jako orgán veřejné správy v oblasti odpadového hospodářství příslušný podle § 126 písm. k) a § 146 zákona o odpadech **souhlasí** s realizací příslušného záměru dle výše konkretizované projektové dokumentace.

Odůvodnění: Předložená projektová dokumentace byla dostatečně zpracována. Jsou v ní uvedeny druhy odpadů, které při realizaci stavby pravděpodobně vzniknou, jejich odhadované množství a navržen způsob využití nebo odstranění odpadů. Souhlasíme s předáním odpadů osobě oprávněné k jejich převzetí.

Původce odpadů je povinen se vzniklými odpady nakládat v souladu se zákonem o odpadech. Odpady není možné předávat osobám, které nejsou oprávněné k jejich převzetí. Seznam provozovatelů zařízení určených pro nakládání s odpady najdete zde: <https://isoh.mzp.cz/RegistrZarizeni>.

Při rekonstrukci stavby musí být dodržovány postupy pro nakládání s vybouranými stavebními materiály určenými pro opětovné použití a demoličními odpady tak, aby byla zajištěna nejvyšší možná míra jejich opětovného použití a recyklace.

Původce musí mít v případě stavebního a demoličního odpadu, který sám nezpracuje, na jeho předání zajištěnou písemnou smlouvu v odpovídajícím množství před jejich vznikem (§ 15 odst. 2 písm. c).

Ke kolaudaci budou předloženy doklady o způsobu nakládání s odpady na uvedené stavbě.

Vyřizuje: Věra Mikešová, DiS. (vera.mikesova@telc.eu, tel.: 567 112 492)

6. Podle zákona č. 201/2012 Sb., o ochraně ovzduší, ve znění pozdějších předpisů (dále jen „zákon“), a § 154 zák. č. 500/2004 Sb., správní řád, ve znění pozdějších předpisů:

Dle projektové dokumentace ke stavebnímu povolení k výše uvedenému záměru stavby nemáme žádných připomínek. Všeobecně je třeba při realizaci stavby omezovat a předcházet znečišťování ovzduší a snižovat množství vypouštěných znečišťujících látek do ovzduší (např. prašnost).

Vyřizuje: Pavlína Kreťová (pavlina.kretova@telc.eu, tel.: 567 112 494)

Ing. Vlastislav Soukup
*vedoucí odboru životního prostředí
Městského úřadu Telč*

Na vědomí:
MěÚ Telč - odbor dopravy - *zde*



Městský úřad Telč
odbor životního prostředí
vodoprávní úřad

SPIS. ZN.: MěÚ Telč 2903/2021 OŽP OŽP
Č.J.: Telč 2913/2021 OŽP
VYŘIZUJE: Bc. Jana Pokorná
TEL.: 567 112 495
E-MAIL: jana.pokorna@telc.eu

DATUM: 18.5.2021

ROZHODNUTÍ

Výroková část:

Městský úřad Telč, odbor životního prostředí, jako vodoprávní úřad příslušný podle § 106 zákona č. 254/2001 Sb., o vodách a o změně některých zákonů (vodní zákon), ve znění pozdějších předpisů (dále jen "vodní zákon"), ve správním řízení posoudil žádost, kterou dne 21.4.2021 podala

**Krajská správa a údržba silnic Vysočiny, příspěvková organizace, IČO 00090450, Kosovská 1122/16, 586 01 Jihlava 1,
kterou zastupuje Projekční kancelář PRIS spol. s r.o., IČO 46974806, Osová 717/20, Starý Lískovec, 625 00 Brno 25**

(dále jen "žadatel"), a na základě tohoto posouzení:

I. Podle § 17 odst. 1 písm. a) vodního zákona

v y d á v á s o u h l a s

ke stavbě, která by mohla ovlivnit vodní poměry:

„III/4073 Bohuslavice – most ev.č. 4073-1“

Záměr bude realizován na pozemcích p.č. 759/11, 783/1, 792 v k.ú. Bohuslavice. Orientační určení polohy v souřadném systému S-JTSK Y= 673 509,85 X= 1 157 395, 75.

II. Stanoví podmínky souhlasu:

1. Koryto pod mostem bude pročištěno, opevnění dlažbou bude ukončeno betonovými prahy o hloubce 0,6 m a upravované dno koryta bude plynule navazovat na koryto Vápovky nad i pod mostem.
2. Patka ve dně v profilu pod mostem bude provedena jako zapuštěná (viz podélný řez).
3. V podélném řezu bude doplněna hladina Q50, kterou dle PD most převede (viz souhrnná technická zpráva str. kap. B.1.f).
4. V PD bude opraven následující nesoulad: V souhrnné technické zprávě (str.12, kap.B.5 a, c) je uveden jiný typ opevnění než na levé straně ("na pravé straně mezi propustkem a mostem"), což neodpovídá opevnění koryta toku pod mostem dle podélného profilu a koordinační situaci, kde je stejné opevnění na obou stranách. Propustek v dané lokalitě žádný není. Patka ve dně bude provedena jako zapuštěná.
5. Během stavby nesmí dojít k dotčení koryta vodního toku nad rámec nezbytných stavebních úprav, znečištění toku stavebním odpadem a dalšími látkami nebezpečnými vodám. Závadné látky, lehce odplavitelný materiál ani stavební odpad nebudou volně skladovány na břehu.
6. Přímému správci vodního toku, tj. Povodí Moravy, s.p., provoz Dačice (Ing. Drexler, tel. 384 420204, provozdacice@pmo.cz) bude v dostatečném časovém předstihu 7 dnů oznámen termín

předání staveniště, resp. zahájení demoličních prací, termín ukončení prací, přímý správce bude zván ke kontrolním dnům.

7. Po ukončení stavebních prací musí být dotčené pozemky uklizeny, upraveny a veškerý přebytečný materiál a stavební odpad odstraněn.

Účastníci řízení, na něž se vztahuje rozhodnutí správního orgánu:

Krajská správa a údržba silnic Vysočiny, příspěvková organizace, Kosovská 1122/16, 586 01 Jihlava 1

Odůvodnění:

Dne 21.4.2021 podal žadatel žádost o souhlas vodoprávního úřadu. Tímto dnem bylo zahájeno vodoprávní řízení.

Žádost byla doložena všemi povinnými doklady podle ustanovení § 8 vyhlášky č. 183/2018 Sb., o náležitostech rozhodnutí a dalších opatření vodoprávního úřadu a o dokladech předkládaných vodoprávnímu úřadu, a dalšími doklady, a to projektová dokumentace „III/4073 Bohuslavice – most ev.č. 4073-1“ zpracovaná Projektční kanceláří PRIS spol. s r.o., Osová 20, 625 00 Brno, IČO 469 74 806, vedoucí projektant – Ing. Martin Řehulka, číslo autorizace ČKAIT 1003412, zodpovědný projektant – Ing. Rostislav Otevřel, číslo autorizace ČKAIT 1006822, vypracováno v únoru 2021, plná moc pro zastupování, stanovisko správce vodního toku a správce povodí Povodí Moravy, s.p., Dřevařská 11, 602 00 Brno ze dne 12.3.2021 zn. PM - 8598/2021/5203/Fi.

Posouzení vodoprávního úřadu: Vodoprávní úřad v provedeném řízení přezkoumal předloženou žádost z hledisek uvedených v ustanoveních vodního zákona, projednal ji s účastníky řízení a s dotčenými orgány a zjistil, že jejím uskutečněním nebo užíváním nejsou ohroženy zájmy chráněné vodním zákonem a zvláštními předpisy. Při přezkoumání žádosti, projednání věci s účastníky řízení a na základě shromážděných právně významných skutečností nebyly shledány důvody bránící souhlasu.

Z úřední činnosti je vodoprávnímu úřadu známo, že se stavba se nenachází v záplavovém území. V souladu s § 37 správního řádu, posoudil přijatou žádost a vydal souhlas podle § 17 odst. 1 písm. a) vodního zákona a nevydal současně souhlas v záplavovém území podle § 17 odst. 1 písm. c) vodního zákona, který byl žádán žadatelem. Pro stavbu, která se nenachází v záplavovém území nelze vydat souhlas s činností v záplavovém území. Stavbou mostu dojde ke zvětšení průtočného profilu mostu pro převedení průtoku Q50.

Vodoprávní úřad nepřevzal všechny podmínky stanovené ve stanovisku Povodí Moravy, s.p. ze dne 12.3.2021 zn. PM - 8598/2021/5203/Fi a to bodem 6. zmíněného stanoviska, protože k projednání případného kácení je příslušný orgán ochrany přírody a krajiny MěÚ Telč. Nebyl přenesen bod č. 7, protože vodoprávní úřad nebude stavbu povolovat, a tudíž není příslušným pro svolání závěrečné kontrolní prohlídky a vydání kolaudačního souhlasu. Bod č. 8 odkazuje k majetkoprávním vztahům, které nejsou v kompetenci vodoprávního úřadu.

Vodoprávní úřad proto rozhodl, jak je uvedeno ve výroku rozhodnutí, za použití ustanovení právních předpisů ve výroku uvedených.

Vypořádání s návrhy a námitkami účastníků:

- Účastníci neuplatnili návrhy a námitky.

Vypořádání s vyjádřeními účastníků k podkladům rozhodnutí:

- Účastníci se k podkladům rozhodnutí nevyjádřili.

Poučení účastníků:

Proti tomuto rozhodnutí podle § 81 správního řádu se lze odvolat do 15 dnů ode dne jeho oznámení ke Krajskému úřadu Kraje Vysočina podáním u zdejšího správního orgánu.

Odvolání se podává s potřebným počtem stejnopisů tak, aby jeden stejnopis zůstal správnímu orgánu a aby každý účastník dostal jeden stejnopis. Nepodá-li účastník potřebný počet stejnopisů, vyhotoví je správní orgán na náklady účastníka. Odvoláním lze napadnout výrokovou část rozhodnutí, jednotlivý výrok nebo jeho vedlejší ustanovení. Odvolání jen proti odůvodnění rozhodnutí je nepřipustné.

Ing. Vlastislav Soukup
vedoucí odboru životního prostředí

Poplatek:

Správní poplatek podle zákona č. 634/2004 Sb., o správních poplatcích se nevyměřuje.

Obdrží:

účastníci (dodejky)

Projekční kancelář PRIS spol. s r.o., IDDS: 64uu6mg

sídlo: Osová č.p. 717/20, Starý Lískovec, 625 00 Brno 25

dotčené správní úřady

Městský úřad Telč, odbor dopravy, náměstí Zachariáše z Hradce č.p. 10, 588 56 Telč-Vnitřní Město



Městský úřad Telč

odbor životního prostředí – ochrana přírody a krajiny
nám. Zachariáše z Hradce 10, 588 56 Telč
pracoviště Na Sádkách 453, 588 56 Telč

tel.: +420 567 112 493
fax: +420 567 112 403
e-mail: stanislav.tobolka@telc.eu

PID

Projekční kancelář PRIS spol. s r.o.
Osová 20
625 00 Brno

Vaše značka

Značka
Telč 3552/2021 OŽP/To

Vyřizuje
Stanislav Tobolka, DiS. Telč
20.05.2021

Závazné stanovisko orgánu ochrany přírody a krajiny ve věci „III/4073 Bohuslavice – most ev.č. 4073-1“

Městský úřad Telč, odbor životního prostředí jako správní úřad příslušný podle ustanovení § 61 zákona č. 128/2000 Sb., o obcích, ve znění pozdějších předpisů, který je podle § 11 zák. č. 500/2004 Sb., správní řád (dále jen „správní řád“), místně příslušný správní orgán, jako věcně příslušný orgán ochrany přírody dle § 75 odst. 1 písm. c) a současně § 77 odst. 1 písm. j) zákona č. 114/1992 Sb., o ochraně přírody a krajiny, v platném znění (dále jen „zákon“), vydává na základě žádosti Krajské správy a údržby silnic Vysočiny, příspěvkové organizace, Kosovská 1122/16, 586 01 Jihlava, IČO: 00090450, v zastoupení Projekční kanceláře PRIS spol. s r.o., Osová 20, 625 00 Brno, IČO: 46974806, v souladu s ustanovením § 149 odst. 1 správního řádu a ve smyslu ustanovení § 4 odst. 2 zákona k zásahu do významného krajinného prvku – vodní tok v souvislosti s realizací záměru „III/4073 Bohuslavice – most ev.č. 4073-1“ (dále také „záměr“) na pozemcích p.č. 98/1, 462/2, 465/1, 759/11, 759/14, 783/1 a 792 v k.ú. Bohuslavice toto

závazné stanovisko.

Orgán ochrany přírody a krajiny v souladu s ustanovením § 4 odst. 2 zákona **souhlasí** s realizací záměru: „III/4073 Bohuslavice – most ev.č. 4073-1“ podle projektové dokumentace (dále jen „PD“) zpracované firmou Projekční kancelář PRIS spol. s r.o., zodp. projektant Ing. Rostislav Otevřel, z března 2021, č. zak. 20117, za předpokladu respektování následujících podmínek:

1. Při provádění činností souvisejících se záměrem nebude zasahováno do břehů a koryta vodního toku nad rámec nutných stavebních prací dle předložené projektové dokumentace z března 2021, č. zak. 20117.
2. V případě výskytu zvláště chráněných druhů živočichů v místě stavby bude neprodleně informován orgán ochrany přírody, který určí další postup prací.

3. Do přilehlého vodního toku nebudou jakkoli vnášeny cizorodé, odpadní a jiné (škodlivé) látky. V okolí významného krajinného prvku – vodní tok pak nebudou skladovány inertní materiály a jakýkoliv další stavební či odplavitelný materiál.
4. U dřevin bude v rámci stavebních prací respektována norma ČSN DIN 83 9061 – Technologie vegetačních úprav v krajině – Ochrana stromů, porostů a vegetačních ploch při stavebních pracích.
5. Uvedeným záměrem nesmí být oslabena biologická hodnota území.

Platnost tohoto stanoviska končí dnem 30.06.2023.

O d ů v o d n ě n í

Orgán ochrany přírody a krajiny obdržel dne 09.04.2021 žádost o vydání stanoviska k výše uvedenému záměru „III/4073 Bohuslavice – most ev.č. 4073-1“ (dále také „záměr“) na pozemcích p.č. 98/1, 462/2, 465/1, 759/11, 759/14, 783/1 a 792 v k.ú. Bohuslavice. Přílohou žádosti byla výše zmiňovaná PD stavby uvedeného záměru. Jedná se o demolici stávajícího mostu a jeho náhradou novou mostní konstrukcí s větší světlostí mostního otvoru a normovou zatížitelností. Nový most s větší volnou šířkou a normovým zádržným systémem tak nahradí stávající, který je ve špatném technickém stav. Nový most bude mírně šikmý rámový o jednom poli.

Výše uváděný záměr zasahuje do významného krajinného prvku (dále jen „VKP“) ze zákona (§ 3 odst. 1 písm. b) zákona o ochraně přírody a krajiny č. 114/1992 Sb. v platném znění), který je součástí ekologicky hodnotné krajiny utvářející její typický vzhled a přispívá tak k udržení její stability. Z těchto důvodů bylo stanoveno, že nebude zasahováno do břehů a koryta vodního toku nad rámec nutných stavebních prací dle předložené projektové dokumentace. Současně nesmí být VKP znečišťován a jakkoli poškozován. Je možné, že stavebník v místě stavby narazí na zvláště chráněné druhy živočichů. Pokud tomu tak bude, musí neprodleně informovat orgán ochrany přírody, který určí další postup prací.

Ve výroku stanoviska jsou dále stanoveny jednotlivé podmínky. V okolí plánovaného záměru se nachází dřeviny. V případě stavebních prací v blízkosti těchto jednotlivých dřevin bude respektována norma ČSN DIN 83 9061 - Technologie vegetačních úprav v krajině – Ochrana stromů, porostů a vegetačních ploch při stavebních pracích; včetně ochrany kořenového systému a ochrany kmenů a větví prvního řádu.

Správní orgán taktéž stanovil, že do vodního toku nebudou jakkoli vnášeny cizorodé, odpadní a jiné (škodlivé) látky. V okolí významného krajinného prvku – vodní tok pak nebudou skladovány inertní materiály a jakýkoliv další stavební či odplavitelný materiál. Uvedeným záměrem nesmí být oslabena biologická hodnota území.

Žádost obsahovala všechny podklady nezbytné pro její posouzení, a proto bylo rozhodnuto tak, jak je uvedeno ve výrokové části tohoto stanoviska.

Poučení o odvolání

Závazné stanovisko nemá povahu samostatného správního rozhodnutí, nelze se proti němu odvolat, jeho obsah lze napadnout pouze v rámci odvolání podaného proti rozhodnutí ve věci samé (§ 149 odst. 4 správního řádu).

Ing. Vlastislav Soukup
*vedoucí odboru životního prostředí
Městského úřadu Telč*

Rozdělovník:

Obdrží:

Projekční kancelář PRIS spol. s r.o., Osová 20, 625 00 Brno, IČO: 46974806 - DS

Na vědomí:

MěÚ Telč, úřad dopravy – zde



Městský úřad Telč

Odbor dopravy
nám. Zachariáše z Hradce 10, 588 56 Telč
pracoviště Na Sádkách 453, Telč

tel. 567112411

IČO 00286745, E-mail: pavel.chromy @ telc.eu

S00GX00BUT4R

**Projekční konatelář PRIS spol. s.r.o.,
Osová 20
625 00 Brno
IČ 469 74 806**

Č. j.:
Telč 1667/2021 OD

Vyřizuje/telefon:
Ing. Chromý/567112473

V Telči dne:
15.03.2021

Věc:
Akce **„III/4073 Bohuslavice – most. ev. č. 4073-1“** – vyjádření k PD

Vaše zn. D/S – 0557/2021 - Ote

Městský úřad Telč - Odbor dopravy, jako příslušný silniční správní úřad a speciální stavební úřad, k žádosti sděluje následující stanovisko:

dle Vámi předložené projektové dokumentace na stavební akci

„III/4073 Bohuslavice – most. ev. č. 4073-1“

zpracované Vaší spol. jako č. zakázky 20117, ZP Ing. Rostislav Otevřel, k datu 02/2021, ve stupni DÚSP

se uvažovaná akce **dotkne** námi sledovaných a chráněných zájmů v tomto rozsahu:

1. Zdejší odbor dopravy, jako **příslušný speciální stavební úřad** bude povolovat realizaci stavby **společným územním a stavebním řízením dle § 94j a násl. zákona č. 183/2006 Sb.**, o územním plánování a stavebním řádu, v platném znění, v rozsahu těchto stavebních objektů:

SO 201 - Most ev. č. 4073-1

2. Zdejší odbor dopravy, jako **příslušný silniční správní úřad** bude samostatným správním řízením povolovat případnou
 - **uzavírku silnice** k provedení stavebních prací a stanoví s tím spojenou **přechodnou úpravu provozu** na silnicích II. a III. třídy a místních komunikacích, v příslušném správním obvodu, pro

SO 182 - Dopravně inženýrská opatření

- **žádost o povolení uzavírky** ve smyslu § 24 zákona č. 13/1997 Sb., o pozemních komunikacích, ve znění pozdějších předpisů, **musí být podána a mít náležitosti** podle § 39 vyhlášky MDS č. 104/1997 Sb., kterou se provádí zákon o pozemních komunikacích, ve znění pozdějších předpisů

S realizací stavby podle předložené PD jinak souhlasíme a nemáme námitek.

Ing. Pavel Chromý
vedoucí odboru dopravy



Městský úřad Telč

odbor rozvoje a územního plánování – úřad územního plánování
nám. Zachariáše z Hradce 10, 58856 Telč



SP. ZN.: MěÚ Telč 1787/2021ORÚP
Č. J.: Telč 1787/2021 ORÚP
VYŘIZUJE: Ing. arch. Lukáš Pivonka
TEL.: 567 112 423
E-MAIL: lukas.pivonka@telc.eu
DATUM: 22. 3. 2021
VYPRAVENO: 22. 3. 2021

ZÁVAZNÉ STANOVISKO orgánu územního plánování

Městský úřad Telč, odbor rozvoje a územního plánování jako orgán územního plánování příslušný podle § 6 odst. 1 písm. e) zákona č. 183/2006 Sb., o územním plánování a stavebním řádu (stavební zákon), ve znění zákona č. 225/2017 Sb., dále jen („stavební zákon“), posoudil záměr podle § 96b odst. 1 stavebního zákona a shledal, že vyvolává změnu v území. Podle § 96b odst. 3 stavebního zákona přezkoumal z hlediska souladu s politikou územního rozvoje, s územně plánovací dokumentací a z hlediska uplatňování cílů a úkolů územního plánování záměr:

„III/4073 Bohuslavice – most ev. č. 4073-1“ (dále jen „záměr“) na pozemcích p. č. 98/1, 462/2, 465/1, 759/1, 759/14, 783/1 a 792 v k. ú. Bohuslavice (dále jen „pozemky“). Jedná se o rekonstrukci stávajícího mostu přes potok Vápovka, kdy stávající most bude odstraněn a nahrazen novým rozšířeným ŽB mostem. Délka nosné konstrukce je 11,4 m, délka přemostění kolmo je 9,0 m, výška cca 1,96 m v ose, šířka je proměnná 9,14 - 9,5 m, šířka mezi obrubami 7,46 – 7,9 m. Délka úpravy komunikace je 70,1 m. Stavbou dojde ke zvětšení průtočného profilu mostu.

Záměr je přípustný po splnění podmínek

Záměr bude umístěn v souladu s částí předložené dokumentace, která je přílohou tohoto závazného stanoviska. Další podmínky pro přípravu a uskutečnění záměru se nestanoví.

Závazné stanovisko platí dva roky od jeho vydání.

Odůvodnění

Záměr byl předložen orgánu územního plánování k vydání závazného stanoviska žadatelem:

Krajská správa a údržba silnic Vysočiny, p. o., IČO: 000 90 450, Kosovská 1122/16, 58601 Jihlava (dále jen „KSÚSV“), zástupce Ing. Radovan Necid – ředitel organizace,

zastoupeným na základě plné moci Projekční kanceláří PRIS, spol. s r.o., IČ: 469 74 806, Osová 717/20, 62500 Brno, zástupce Ing. Martin Řehulka – jednatel společnosti,

dne 4. 3. 2021.

Podklady pro vydání závazného stanoviska:

- dokumentace stavby, zpracovaná Projekční kanceláří PRIS, spol. s r.o., IČ: 469 74 806, Osová 717/20, 62500 Brno, vedoucí projektant Ing. Martin Řehulka, zodpovědný projektant Ing. Rostislav Otevřel, ČKAIT: 1006822; vyhotovená v 02/2021;
- Politika územního rozvoje České republiky, ve znění Aktualizace č. 1, 2 a 3, závazná od 1. 10. 2019 (dále jen „PÚR ČR“);
- Zásady územního rozvoje Kraje Vysočina ve znění Úplného znění po aktualizaci č. 1, 2, 3, 4, 5 a 6 a po rozhodnutí soudu, s nabytím účinnosti dne 7. 11. 2020 (dále jen „ZÚR KV“);
- Vymezené zastavěné území obce Bohuslavice s nabytím účinnosti dne 30. 3. 2012;
- Územně analytické podklady správního území obce s rozšířenou působností Telč, 4. úplná aktualizace z 12/2016 (dále jen „ÚAP“).

Orgán územního plánování přezkoumal záměr podle § 96b odst. 3 stavebního zákona, zda je přípustný z hlediska souladu s politikou územního rozvoje a územně plánovací dokumentací a z hlediska uplatňování cílů a úkolů územního plánování, či nikoliv.

PÚR ČR záměr neřeší. Obec Bohuslavice nemá platný územní plán, záměr byl tedy posuzován z hlediska souladu s vydanými ZÚR KV.

Záměr se nenachází v žádné ploše nebo koridoru zobrazeném v ZÚR KV. V řešeném území je dle bodu (125a) ZÚR KV vymezeno území oblasti krajinného rázu CZ0610-OB003 Želetavsko, pro které ZÚR KV dále v bodě (146d) stanovují pro činnost v území a rozhodování o změnách v území specifickou zásadu zachovat historické siluety sídel. Záměrem jsou pozemní stavby dopravní infrastruktury, silueta sídla tedy nebude ovlivněna a záměr je tudíž v souladu se ZÚR KV.

Obec Bohuslavice má vymezené zastavěné území samostatným postupem, záměr se nachází zčásti v zastavěném území, větší část záměru se ale nachází v nezastavěném území. Dle §18 odst. 5 stavebního zákona lze v nezastavěném území v souladu s jeho charakterem umísťovat mmj. stavby a zařízení pro veřejnou dopravní a technickou infrastrukturu v případech, pokud je územně plánovací dokumentace výslovně nevylučuje z důvodu veřejného zájmu, což záměr splňuje, jelikož se jedná o stavbu veřejné dopravní infrastruktury v souladu se ZÚR KV.

Dále bylo posuzováno navrhované umístění záměru z hlediska naplnění cílů a úkolů územního plánování stanovených v §§ 18 a 19 stavebního zákona. Záměr je umísťován zčásti v zastavěném území, což je v souladu s požadavkem na hospodárné využívání zastavěného území dle § 18 odst. 4 stavebního zákona. Větší část záměru se nachází v nezastavěném území, dle §18 odst. 5) stavebního zákona se ale jedná o záměr, který lze umístit v nezastavěném území (posouzení viz výše). Jedná se o rekonstrukci stávajících pozemních staveb dopravní infrastruktury, záměr tedy svým vzhledem a umístěním nenarušuje svoje okolí, vyhovuje estetickým požadavkům na využívání a prostorové uspořádání území, s ohledem na podmínky v území a s ohledem na stávající charakter území je tedy v souladu s § 19 odst. 1 písm. d) a e) stavebního zákona.

Posuzovaný záměr je v souladu se ZÚR KV i s požadavky ustanovení § 19 odst. 1 písm. d) a e) stavebního zákona; splňuje podmínky pro hospodárné využívání zastavěného území podle § 18 odst. 4 stavebního zákona a je rovněž součástí výčtu staveb, které lze umísťovat v nezastavěném území podle § 18 odst. 5 stavebního zákona. Pro umístění navrženého záměru není nutné stanovovat podmínky.

Z uvedených důvodů dospěl orgán územního plánování k závěru, že posuzovaný záměr je přípustný za splnění podmínek.

Platnost závazného stanoviska lze prodloužit, pokud se nezmění podmínky v území.

Závazné stanovisko nepozbývá platnosti:

- a) bylo-li na základě žádosti podané v době jeho platnosti vydáno územní rozhodnutí, společné povolení nebo jiné obdobné rozhodnutí podle jiného zákona a toto rozhodnutí nabylo právní moci,
- b) byla-li na základě návrhu veřejnoprávní smlouvy nahrazující územní rozhodnutí nebo společné povolení podaného v době jeho platnosti uzavřena veřejnoprávní smlouva a tato veřejnoprávní smlouva nabyla účinnosti, nebo
- c) nabyli-li právních účinků územní souhlas nebo společný územní souhlas a souhlas s provedením ohlášeného stavebního záměru vydaný k oznámení stavebního záměru učiněného v době platnosti závazného stanoviska.

Poučení o odvolání

Závazné stanovisko nemá povahu samostatného správního rozhodnutí, nelze se proti němu odvolat, jeho obsah lze napadnout pouze v rámci odvolání podaného proti rozhodnutí ve věci samé (ust. § 149 odst. 4 správního řádu).

„otisk úředního razítka“

Ing. arch. Lukáš Pivonka,
oprávněná úřední osoba pro územní plánování, odbor rozvoje a územního plánování Městského úřadu Telč

Přílohy: Ověřené části PD (zmenšené výřezy) – **koordinační situace C.3 + příčný řez** (č. v. 5)

Obdrží: Projekční kancelář PRIS, spol. s r.o., Osová 717/20, 62500 Brno (DS)
Městský úřad Telč, odbor dopravy, nám. Zachariáše z Hradce 70, 58856 Telč (v kopii)

[illegible]

B500 B

KRAJSKÁ HYGIENICKÁ STANICE

KRAJE VYSOČINA SE SÍDLEM V JIHLAVĚ

Tolstého 1914/15, 568601 Jihlava, tel.: +420 567 564 551, e-mail: podatelna@khsjih.cz, ID: 4uuai3w

V Jihlavě dne 5.3.2021

Č.j.: KHSV/03541/2021/JI/HOK/Sme
Sp. značka: S- KHSV/03541/2021
Vyřizuje: Ing. Karel Smejkal
Č.j. odesílatele:
Počet listů/příloh: 1/0

Projekční kancelář PRIS spol. s r.o.
Osová 20
625 00 Brno

„III/4073 Bohuslavice – most ev.č. 4073-1“, projektová dokumentace pro společné územní a stavební řízení – závazné stanovisko orgánu ochrany veřejného zdraví

Krajská hygienická stanice kraje Vysočina se sídlem v Jihlavě jako orgán ochrany veřejného zdraví, který je dotčeným věcně příslušným správním úřadem ve smyslu ustanovení § 82 odst. 2 písm. i) zák. č. 258/2000 Sb., o ochraně veřejného zdraví ve znění pozdějších předpisů (dále jen „zákon o ochraně veřejného zdraví“) a místně příslušným dle § 11 odst. 1 zák. č. 500/2004 Sb., správní řád ve znění pozdějších předpisů (dále jen „správní řád“), vydává ve věci stavebního záměru „III/4073 Bohuslavice – most ev.č. 4073-1“ v řízení podle § 4 odst. 2 písm. a) zákona č. 183/2006 Sb., stavební zákon ve znění pozdějších předpisů (dále jen „stavební zákon“) toto závazné stanovisko:

Po posouzení projektové dokumentace pro umístování a povolování staveb záměru „III/4073 Bohuslavice – most ev.č. 4073-1“ s odkazem na § 30, § 77 a 82 odst. 2 písm. t) zákona o ochraně veřejného zdraví, nař. vl. 272/2011 Sb., o ochraně veřejného zdraví před nepříznivými účinky hluku a vibrací, ve znění pozdějších předpisů, se **souhlasí**.

Odůvodnění:

Dne 19.2.2021 byla KHS kraje Vysočina doručena žádost o vyjádření k projektové dokumentaci stavby „III/4073 Bohuslavice – most ev.č. 4073-1“. Projektová dokumentace byla zpracována společností Projekční kancelář PRIS spol. s r.o., v 07/2020.

Předmětem předložené projektové dokumentace je odstranění stávajícího a výstavba nového mostu ev.č. 4073-1 přes potok Vápovka. Stávající most ev.č. 4073-1 bude odstraněn vč. spodní stavby. Svrchní asfaltové vrstvy budou frézovány a ostatní vrstvy obsahující asfaltová pojiva budou odstraněny jako odpad. Nový most tvoří ŽB rám založen hlubinně na vrtaných pilotách, na které navazují ŽB dříky se zavěšenými křídly. ŽB příčel má tloušťku 0,45 m s náběhy délky 2,0 m směrem k opěře s výškou 0,75 m. Délka nosné konstrukce je 11,4 m. Nový most má délku přemostění kolmo 9,0 m, výšku cca 1,96 m v ose, šířka mostu je proměnná 9,14-9,5 m, šířka mezi obrubami na mostě je proměnná 7,46-7,9 m. Nově navržený most se nachází v extravilánu těsně za obcí Bohuslavice a odpovídá tak příčnému uspořádání silnice S6,5/50 s rozšířením v oblouku a plynule navazuje na stávající silnici III. třídy. Celková délka úpravy komunikace je 70,08 m. Půdorysně je upravovaná část komunikace v levostranném oblouku o poloměru 40 m.

Realizací stavby nedojde ke změně intenzit dopravy na komunikaci III/4073 a ke změně akustické situace v okolí řešeného úseku komunikace. Hluk ze stavební činnosti bude omezován technickoorganizačními opatřeními. Hlíčné stavební práce budou prováděny v době denní od 7 do 21

hodin. Vzhledem k odstupové vzdálenosti stavby se nepředpokládá významné ovlivnění nejbližší obytné zástavby hlukem ze stavební činnosti.

Po posouzení uvažovaného záměru konstatuje KHS kraje Vysočina, že uvažovaný záměr není v rozporu s požadavky zák. č. 258/2000 Sb., o ochraně veřejného zdraví ve znění pozdějších předpisů.

Ing. Karel Smejkal
vedoucí oddělení hygieny obecné a komunální v Jihlavě

Rozdělovník:
Projekční kancelář PRIS spol. s r.o., Osová 20, 625 00 Brno



Č.j.: KRPJ-18042-1/ČJ-2021-160706

Jihlava, 17. března 2021
Počet listů: 1

Projekční kancelář PRIS spol. s r.o.
Osová 20
625 00 Brno

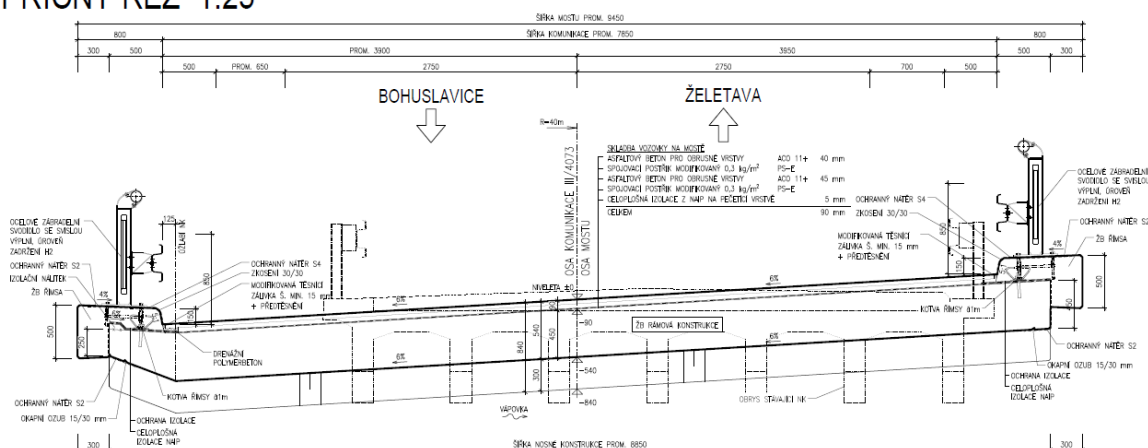
III/4073 Bohuslavice – most ev.č. 4073-1 – společné řízení

Dopravní inspektorát Policie ČR Územního odboru Jihlava, jako orgán státní správy ve věcech bezpečnosti a plynulosti provozu na pozemních komunikacích ve smyslu ustanovení § 2 zákona č. 273/2008 Sb., o Policii České republiky, v platném znění, vydává níže uvedená **stanoviska** k akci „III/4073 Bohuslavice – most ev.č. 4073-1“:

1) Stanovisko ke stavbě:

DI PČR ÚO Jihlava dle § 16, odst. 2, písm. b) zák. č. 13/1997 Sb. o pozemních komunikacích, v platném znění, **souhlasí** s předloženou projektovou dokumentací.

PŘÍČNÝ ŘEZ 1:25



Před zahájením prací a při provádění stavby je nutné dodržet všechny podmínky a ustanovení, která vyplývají z příslušných zákonů a norem, týkajících se dané akce.

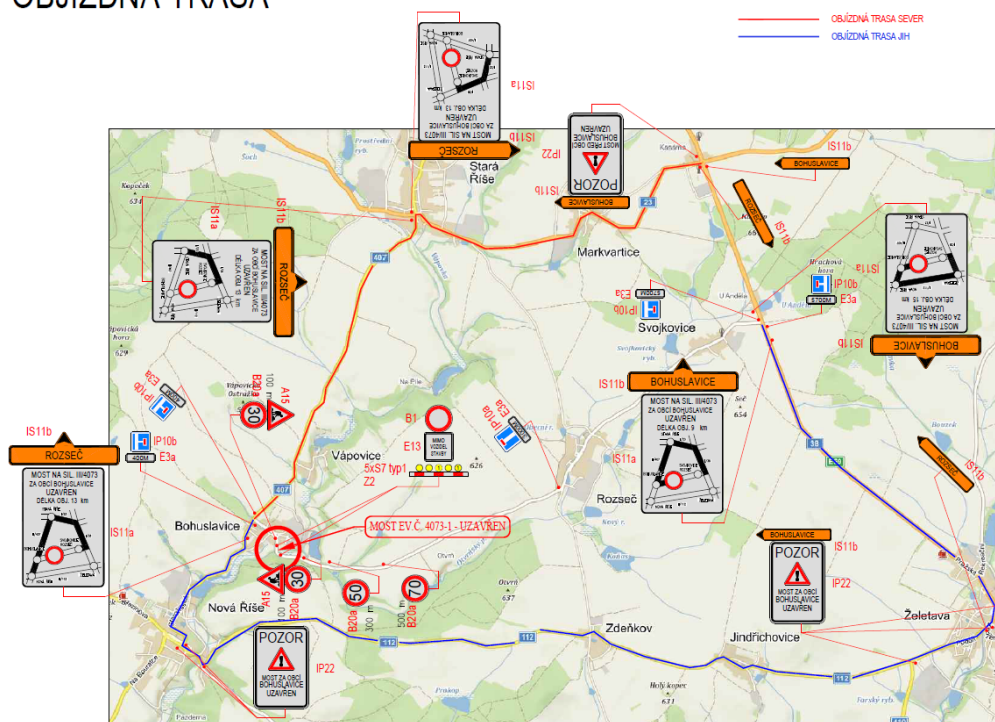
2) Vyjádření k předběžnému návrhu vedení objízdné trasy a DIO:

Po prostudování žádosti, vydává DI PČR ÚO Jihlava podle § 2 zák. č. 361/2000 Sb. o policii České republiky, v platném znění, **vyjádření** formou souhlasu k navržené objízdné trase pro uzavírku mostu ev.č. 4073-1 a k DIO, s následujícími podmínkami:

adresa:
Vrchlického 46
586 04 Jihlava

Tel.: +420 974 266 258
Fax: +420 974 266 705
Email: diorpj@mvcr.cz

OBJÍZDNÁ TRASA



- před prováděním prací, bude opětovně předložen návrh přechodné úpravy provozu na pozemních komunikacích zhotovitelem stavby na DI PČR ÚO Jihlava k vydání stanoviska dle § 77 odst. 2 písm. b) zákona č. 361/2000 Sb., o provozu na pozemních komunikacích v platném znění

- provedení a osazení dopravních značek bude odpovídat příslušným normám, vzorovým listům a splňovat podmínky dle TP 65 „Zásady pro dopravní značení na pozemních komunikacích“

Zpracoval: por. Ing. Ondřej BURDA
komisař

npor. Josef HROMÁDKA, DiS.
vedoucí oddělení



Hasičský záchranný sbor Kraje Vysočina územní odbor Jihlava

Sokolovská 2, 586 01 Jihlava



HZSJX007AFXN
prvotní identifikátor

Projekční kancelář PRIS spol. s r.o.
Osová 20, 625 00 Brno

Došlo: 9.3.2021
Č.j.: 21-0495
Číslo zakázky: 2017
Vyřizuje: Ing. Otevřel

ADRESÁT:

Krajská správa a údržba silnic
Vysočiny, příspěvková organizace
Kosovská 16
586 01 Jihlava

VYŘIZUJE: nprap. Miroslav Fanta
TEL: 950271139 / FAX: 950271199
E-MAIL: miroslav.fanta@hasici-vysocina.cz

Fanta

JIHLAVA: 01.03.2021
POČET LISTŮ: 1
PŘÍLOHY: -
Č.j.: HSJI- 802-2/JI-2021

EV.Č.: JI-109/3-2021

Závazné stanovisko dotčeného orgánu na úseku požární ochrany

Název stavby: III/4073 Bohuslavice - most ev. č. 4073-1.

Místo stavby: k.ú. Bohuslavice, most umístěn km 0,420 silnice III/4073.

Stavebník: Krajská správa a údržba silnic Vysočiny, příspěvková organizace, IČO: 00090450, Kosovská 16, 586 01 Jihlava.

Předložená dokumentace: projektová dokumentace pro územní rozhodnutí a stavební povolení, zpracovatel projektové dokumentace: PRIS spol. s r.o., IČ: 46974806, Osová 20, 625 00 Brno, vypracoval: Ing. Rostislav Otevřel, kontroloval: Ing. Jiří Šrubař, vedoucí projektant: Ing. Martin Řehulka, zodpovědný projektant: Ing. Rostislav Otevřel, dokumentace ze dne 02/2021.

Hasičský záchranný sbor Kraje Vysočina (dále jen „HZS Kraje Vysočina“) jako věcně a místně příslušný dotčený orgán na úseku požární ochrany dle ustanovení § 7 odst. 4 zákona č. 320/2015 Sb., o Hasičském záchranném sboru České republiky a o změně některých zákonů (zákon o hasičském záchranném sboru), ve znění zákona č. 183/2017 Sb., a dle ustanovení § 26 odst. 2 písm. b) a ustanovení § 31 odst. 1 písm. b) zákona č. 133/1985 Sb., o požární ochraně, ve znění pozdějších předpisů (dále jen „zákon o požární ochraně“), posoudil v rozsahu níže uvedených podkladů výše uvedenou dokumentaci předloženou dne 24. 2. 2021 a vydává k ní v souladu s ustanovením § 31 odst. 3 zákona o požární ochraně a dále dle ustanovení § 149 odst. 1 zákona č. 500/2004 Sb., správní řád, ve znění pozdějších předpisů,

SOUHLASNÉ ZÁVAZNÉ STANOVISKO S PODMÍNKAMI.

Podmínky:

- 1) v souladu s ustanovením § 5 písmena odst. 1 b), zákona o požární ochraně, musí být vytvářeny podmínky pro hašení požárů a pro záchranné práce, zejména udržovat volné příjezdové komunikace. Za vyhovující přístupovou komunikaci se považuje komunikace (šířky nejméně 3,00 m) pro příjezd požárních vozidel až k nástupní ploše (pokud se požaduje), nebo alespoň do vzdálenosti 20 m od všech vchodů do objektů, dle čl. 12.2 ČSN 73 0802 Požární bezpečnost staveb

– Nevýrobní objekty (Květen 2009) + Z1 (Únor 2013) + Z2 (Červenec 2015) + Z3 (Únor 2020).


- 2) při uzavírcce komunikací nebo jejich částí musí být v dostatečném předstihu tato informace oznámena Krajskému operačnímu a informačnímu středisku HZS Kraje Vysočina.

Odůvodnění:

HZS Kraje Vysočina vycházel při vydání závazného stanoviska z těchto podkladů:

- Projektová stavební dokumentace zpracovatel: PRIS spol. s.r.o., IČ: 46974806, Osová 20, 625 00 Brno, vypracoval: Ing. Rostislav Otevřel, kontroloval: Ing. Jiří Šrubař, vedoucí projektant: Ing. Martin Řehulka, zodpovědný projektant: Ing. Rostislav Otevřel, dokumentace ze dne 02/2021.
- Projektová stavební dokumentace – SO 182 Dopravně inženýrská opatření zpracovatel: PRIS spol. s.r.o., IČ: 46974806, Osová 20, 625 00 Brno, vypracoval: Ing. Rostislav Otevřel, kontroloval: Ing. Jiří Šrubař, vedoucí projektant: Ing. Martin Řehulka, zodpovědný projektant: Ing. Rostislav Otevřel, dokumentace ze dne 02/2021.

Posouzením předložené dokumentace dle ustanovení § 46 odst. 1 vyhlášky č. 246/2001 Sb., o stanovení podmínek požární bezpečnosti a výkonu státního požárního dozoru (vyhláška o požární prevenci), ve znění vyhlášky č. 221/2014 Sb., v rozsahu výše uvedených podkladů, dospěl HZS Kraje Vysočina k závěru, že předložená obdobná dokumentace splňuje obsahové náležitosti dle ustanovení § 41 vyhlášky o požární prevenci. Z obsahu posouzené obdobné dokumentace vyplývá, že jsou splněny technické podmínky požární ochrany kladené na danou stavbu vyhláškou č. 23/2008 Sb., o technických podmínkách požární ochrany staveb, ve znění vyhlášky č. 268/2011 Sb.



vz. Machová
vz. mjr. Ing. Jarmila Machová

.....
plk. Ing. Petr Kotinský, Ph.D.
ředitel územního odboru

Sekce nakládání s majetkem Ministerstva obrany
odbor ochrany územních zájmů a státního odborného dozoru
Tychonova 1, Praha 6, PSČ 160 01, datová schránka hjyaavk

Sp. zn.: 44691/2021-1150-OÚZ-ČB
SpMO 618/2021 - 577

České Budějovice 29. dubna 2021

PRIS projekční kancelář spol. s r.o.
Osová 20
625 00 Brno

Závazné stanovisko pro územní řízení, stavební řízení
III-4073 Bohuslavice - most ev. č. 4073-1, k.ú. Bohuslavice
K čj. D/S-0805/2021-Str

Odbor ochrany územních zájmů a státního odborného dozoru, Sekce nakládání s majetkem, **Ministerstvo obrany**, v souladu se zmocněním v § 175 odst. 1 zákona č. 183/2006 Sb., o územním plánování a stavebním řádu (stavební zákon), ve znění pozdějších předpisů (dále jen „stavební zákon“), ve smyslu zákona č. 222/1999 Sb., o zajišťování obrany České republiky, ve znění pozdějších předpisů (dále jen „zákon o zajišťování obrany ČR“), a v souladu s Rozkazem ministra obrany č. 39/2011 - Zabezpečení výkonu působnosti MO ve věcech územního plánování a stavebního řádu, v platném znění, **vydává** ve smyslu § 4 odst. 2 písm. a) stavebního zákona pro potřeby vedeného řízení

souhlasné závazné stanovisko

k záměru rekonstrukce mostu tak, jak byl doložen v písemné a grafické dokumentaci.

Odůvodnění:

Ministerstvo obrany v souladu se zmocněním v § 175 odst. 1 stavebního zákona, dle § 161 téhož zákona a zákona o zajišťování obrany ČR provedlo po obdržení vaší žádosti o vydání závazného stanoviska dotčeného orgánu vyhodnocení předloženého záměru, prověřilo evidenci technické infrastruktury v jeho vlastnictví. Odbor ochrany územních zájmů a státního odborného dozoru SNM MO **neviduje inženýrské sítě a podzemní telekomunikační vedení**, které by byly s daným stavebním záměrem v kolizi.

Daný stavební záměr je lokalizován v územích vymezených Ministerstvem obrany v souladu s § 175 stavebního zákona u stavebních úřadů. Tato vymezená území Ministerstva obrany jsou shodná s údaji o území poskytovanými Ministerstvem obrany pro ÚAP a jejich součástí jsou podrobné specifikace podmínek ve vymezeném území Ministerstva obrany a zákonná určení. Po posouzení stavebního záměru odbornými složkami Ministerstvo obrany konstatuje, že předložený stavební záměr není v rozporu se zájmy Ministerstva obrany a nekoliduje s ochranou zájmů Ministerstva obrany (viz ÚAP - jev 102a, 119).

Realizace stavebního záměru provedená v souladu s předloženou projektovou dokumentací neohrozí naplnění veřejného zájmu na zajištění obrany a bezpečnosti státu.

Toto závazné stanovisko Ministerstva obrany je platné 2 roky a musí být vyžádáno znovu, nebude-li během této doby stavba zahájena nebo dojde-li ke změnám v umístění, výšce nebo rozsahu stavby.

Kontaktní osoba: Petra Šíslová, tel.č. 973 321 587

Petra Šíslová
vrchní referent
oddělení ochrany územních zájmů

V další korespondenci, týkající se výše uvedené věci, uvádějte odkaz na sp. zn.: 44691/2021-1150-OÚZ-ČB tohoto závazného stanoviska Ministerstva obrany ČR.

Adresa pro doručování:
Ministerstvo obrany ČR,
Sekce nakládání s majetkem,
odbor ochrany územních zájmů a státního odborného dozoru,
oddělení ochrany územních zájmů
Žižkova 37, 370 04 České Budějovice
IČO: 60162694

KRAJSKÝ ÚŘAD KRAJE VYSOČINA
Odbor dopravy a silničního hospodářství
Žižkova 57, 586 01 Jihlava, Česká republika
tel.: 564 602 234, e-mail: posta@kr-vysocina.cz

Projekční kancelář PRIS spol. s.r.o.
IČO: 469 74 806
Osová 20
625 00 Brno

Váš dopis značky/ze dne	Číslo jednací KUJI 16067/2021-Ča/V/21 ODSH 34/2021	Vyřizuje/telefon Bc. Ivana Čapková 564 602 245	V Jihlavě dne 02. 03. 2021
-------------------------	--	--	-------------------------------

Závazné stanovisko

Krajský úřad Kraje Vysočina, Odbor dopravy a silničního hospodářství (dále jen „krajský úřad“), příslušný podle § 40 odst. 3 písm. f) zákona č. 13/1997 Sb., o pozemních komunikacích, ve znění pozdějších předpisů (dále jen „zákon o pozemních komunikacích“), v souladu s ustanovením § 4 odst. 2 písm. a) zákona č. 183/2006 Sb., o územním plánování a stavebním řádu (dále jen „stavební zákon“) a v návaznosti na § 149 odst. 1 zákona č. 500/2004 Sb., správní řád, ve znění pozdějších předpisů (dále jen „správní řád“), vydává závazné stanovisko pro stavbu:

Název stavby: „III/4073 Bohuslavice – most ev.č. 4073-1“

Místo stavby: Kraj Vysočina, okres Jihlava, k.ú. Bohuslavice

Investor stavby: Krajská správa a údržba silnic Vysočiny, příspěvkovou organizací, Kosovská 1122/16, 586 01 Jihlava v zastoupení na základě plné moci společností Projekční kancelář PRIS spol. s.r.o., Osová 20, 625 00 Brno

Druh dokumentace: Dokumentace pro společné územní a stavební řízení.

Stavba se nachází extravilánu před obcí Bohuslavice na silnici III/4073, kterou převádí přes potok Vápovka. Obec se nachází v kraji Vysočina v okrese Jihlava. Most je umístěn km 0,420 silnice III/4073 k.ú. Bohuslavice. Most překračuje potok Vápovka a nachází se v jeho ochranném pásmu. Stavba leží na území označovaném jako záplavové. Stávající most ev.č. 4073-1 bude odstraněn včetně spodní stavby. Svrchní asfaltové vrstvy budou frézovány a ostatní vrstvy obsahující asfaltová pojiva budou odstraněny jako odpad. Nový most tvoří ŽB rám založen hlubinně na vrtaných pilotách, na které navazují ŽB dířky se zavěšenými křídly. ŽB příčel má tloušťku 0,45 m s náběhy délky 2,0 směrem k přeře s výškou 0,75 m. Délka nosné konstrukce je 11,4 m. Nový most má délku přemostění kolmo 9,0 m, výšku cca 1,96 m v ose, šířka mostu je proměnná 9,14-9,5m, šířka mezi obrubami na mostě je proměnná 7,46-7,9 m.

Most se nachází v extravilánu a odpovídá příčným uspořádání S 6,5/50 s rozšířením do oblouku a plynule navazuje na stávající silnici III. třídy. Délka úpravy komunikace je 70,10 m. Půdorysně je upravovaná část komunikace v levostranném oblouku o poloměru 40 m. Terén v okolí se plynule napojuje na nový mostní otvor. Pod mostem se upraví terén do projektovaného tvaru. Most bude rekonstruován za úplné uzavírky. Vzhledem k uzavření mostu mezi obcemi

Bohuslavice a obcí Rozseč bude doprava vedena po jižní a severní objízdě trase. Severní objízdě trasa je vedena z Bohuslavic po silnici II/407 do Staré Říše, dále po I/23 přes Markvartice ke kruhovému objezdu a následně vpravo po I/38 k odbočce do Svojkovic na silnici III/4073. Jižní objízdě trasa je vedena přes po II/407 do Nové Říše, dále po II/112 do Želetavy, dále po I/38 k odbočce do Svojkovic na silnici III/4073. Opačný směr je totožný. Most se nachází v extravilánu, proto není provoz pěších dále řešen. Přístup na staveniště je možný přímo ze silnice III/4073. Stavba bude probíhat za vyloučeného silničního provozu v místě mostu. Do místa stavby je možnost příjezdu vozidel HZS/IZS z obou stran komunikace. Všechny komunikace budou splňovat požadavky normy pro přístupové komunikace požárních vozidel dle ČSN 73 0802 čl. 12.2. Dokončená stavba bude z hlediska pořádně bezpečnostního řešení splňovat požadavky na průjezdné průřezy požárních vozidel, na poloměru směrových oblouků (všechny budou oproti stávajícímu stavu zvětšeny), na sklonové poměry pozemních i místních komunikací. Komunikace je navržena v kategorii S6,5/50 s rozšířením ve směrovém oblouku.

Stavba bude probíhat za vyloučeného provozu po mostě. Předpokládaná doba trvání stavby je 16 týdnů. Doba trvání dopravního opatření se předpokládá také v délce 16 týdnů. Předpokládaný rok realizace záměru 2022. Stavba jako taková bude probíhat v jedné etapě.

Krajský úřad se stavbou dle předložené projektové dokumentace pro společné pro společné územní a stavební řízení stavby „III/4073 Bohuslavice – most ev.č. 4073-1“ **souhlasí bez připomínek.**

Jestliže dojde k zásadní změně v předložené projektové dokumentaci pro společné územní a stavební řízení, je nutné krajský úřad požádat o vydání nového stanoviska.

Odůvodnění

Krajský úřad obdržel dne 19. 02. 2021 žádost od společnosti Projektční kancelář PRIS spol. s.r.o., IČO: 469 74 806, Osová 20, 625 00 Brno (dále jen „žadatel“) o vydání závazného stanoviska k dokumentaci pro společné územní a stavební řízení na stavbu „III/4073 Bohuslavice – most ev.č. 4073-1“.

Stavba se nachází v extravilánu před obcí Bohuslavice na silnici III/4073, kterou převádí přes potok Vápovka. Obec se nachází v kraji Vysočina v okrese Jihlava. Most je umístěn km 0,420 silnice III/4073 k.ú. Bohuslavice. Most překračuje potok Vápovka a nachází se v jeho ochranném pásmu. Stavba leží na území označovaném jako záplavové. Stávající most ev.č. 4073-1 bude odstraněn včetně spodní stavby. Svrchní asfaltové vrstvy budou frézovány a ostatní vrstvy obsahující asfaltová pojiva budou odstraněny jako odpad. Nový most tvoří ŽB rám založen hlubinně na vrtaných pilotách, na které navazují ŽB dířky se zavěšenými křídly. ŽB příčel má tloušťku 0,45 m s náběhy délky 2,0 směrem k pře s výškou 0,75 m. Délka nosné konstrukce je 11,4 m. Nový most má délku přemostění kolmo 9,0 m, výšku cca 1,96 m v ose, šířka mostu je proměnná 9,14-9,5m, šířka mezi obrubami na mostě je proměnná 7,46-7,9 m.

Most se nachází v extravilánu a odpovídá příčným uspořádání S 6,5/50 s rozšířením do oblouku a plynule navazuje na stávající silnici III. třídy. Délka úpravy komunikace je 70,10 m. Půdorysně je upravovaná část komunikace v levostranném oblouku o poloměru 40 m. Terén v okolí se plynule napojuje na nový mostní otvor. Pod mostem se upraví terén do projektovaného tvaru. Most bude rekonstruován za úplné uzavírky. Vzhledem k uzavření mostu mezi obcemi Bohuslavice a obcí Rozseč bude doprava vedena po jižní a severní objízdě trase. Severní objízdě trasa je vedena z Bohuslavic po silnici II/407 do Staré Říše, dále po I/23 přes Markvartice ke kruhovému objezdu a následně vpravo po I/38 k odbočce do Svojkovic na silnici III/4073. Jižní objízdě trasa je vedena přes po II/407 do Nové Říše, dále po II/112 do Želetavy, dále po I/38 k odbočce do Svojkovic na silnici III/4073. Opačný směr je totožný. Most se nachází v extravilánu, proto není provoz pěších dále řešen. Přístup na staveniště je možný

přímo ze silnice III/4073. Stavba bude probíhat za vyloučeného silničního provozu v místě mostu. Do místa stavby je možnost příjezdu vozidel HZS/IZS z obou stran komunikace. Všechny komunikace budou splňovat požadavky normy pro přístupové komunikace požárních vozidel dle ČSN 73 0802 čl. 12.2. Dokončená stavba bude z hlediska pořádně bezpečnostního řešení splňovat požadavky na průjezdné průřezy požárních vozidel, na poloměru směrových oblouků (všechny budou oproti stávajícímu stavu zvětšeny), na sklonové poměry pozemních i místních komunikací. Komunikace je navržena v kategorii S6,5/50 s rozšířením ve směrovém oblouku.

Stavba bude probíhat za vyloučeného provozu po mostě. Předpokládaná doba trvání stavby je 16 týdnů. Doba trvání dopravního opatření se předpokládá také v délce 16 týdnů. Předpokládaný rok realizace záměru 2022. Stavba jako taková bude probíhat v jedné etapě.

Krajský úřad posoudil předloženou projektovou dokumentaci a souhlasí s předmětnou akcí bez připomínek. Proto krajský úřad vydává toto závazné stanovisko ve formě souhlasu.

Poučení

Proti obsahu závazného stanoviska nelze podat samostatné odvolání.

V Jihlavě 02. 03. 2021

Bc. Ivana Čapková
úředník odboru dopravy a silničního hospodářství
podepsáno elektronicky



KRAJSKÝ ÚŘAD KRAJE VYSOČINA

Odbor dopravy a silničního hospodářství

Žižkova 57, 587 33 Jihlava, Česká republika

tel.: 564 602 235, e-mail: posta@kr-vysocina.cz

Projekční kancelář PRIS spol. s r.o.

Osová 20

625 00 Brno

Váš dopis značky/ze dne
D/S-0556/2021-Ote/
3. 3. 2021

Číslo jednací
KUJI 20294/2021

Vyřizuje/telefon
Bc. Renáta Fialová
564 602 287

V Jihlavě dne
16. března 2021

Vyjádření k projektové dokumentaci na akci III/4073 Bohuslavice - most ev. č. 4073-1 z hlediska veřejné linkové osobní dopravy.

Krajský úřad Kraje Vysočina, odbor dopravy a silničního hospodářství obdržel dne 4. 3. 2021 Vaši žádost o vyjádření k projektové dokumentaci na akci III/4073 Bohuslavice - most ev. č. 4073-1 z hlediska veřejné linkové osobní dopravy.

Oddělení dopravní obslužnosti Krajského úřadu Kraje Vysočina souhlasí z hlediska dopravní obslužnosti s úplnou uzavírkou na komunikaci III/4073 u obce Bohuslavice z důvodu rekonstrukce mostu ev. č. 4073-1 a navrhuje obousměrnou objízdnou trasou pro VL0D ve směru od Svojkovic – III/4073 – Rozseč – MK Rozseč – Zdeňkov – II/112 – Nová Říše – dále v původní trase.

Z důvodu zajištění dopravní obslužnosti obce Bohuslavice ve dnech školního vyučování bude objízdná trasa pro část spojů ve směru od Svojkovic – III/4073 – Rozseč – MK Rozseč – Zdeňkov – II/112 – Nová Říše – II/407 – III/4073 – Bohuslavice – otočka bus – zpět do Nové Říše – dále v původní trase. V obci Bohuslavice je nutné zajistit místo pro otáčení autobusů.

V předmětném úseku v současné době provozují veřejnou dopravu dopravci:

ČSAD Jindřichův Hradec s.r.o. (340540)

ICOM transport a.s. (760460, 760510)

Uzavírka si vyžádá dočasné přemístění zastávek.

Zastávka „Rozseč,Otvřň“ bude pod dobu uzavírky dočasně přemístěna na stávající zastávku „Rozseč“.

Zastávka „Bohuslavice“ bude po dobu uzavírky obsluhována pouze vybranými spoji (760460/12, 14, 760510/1, 13).

Dopravní úřad požaduje, aby žadatel o povolení uzavírky a nařízení objížďky předložil ve lhůtě minimálně 30 dnů před zahájením stavební akce žádost o souhlas s dočasným přemístěním zastávek.

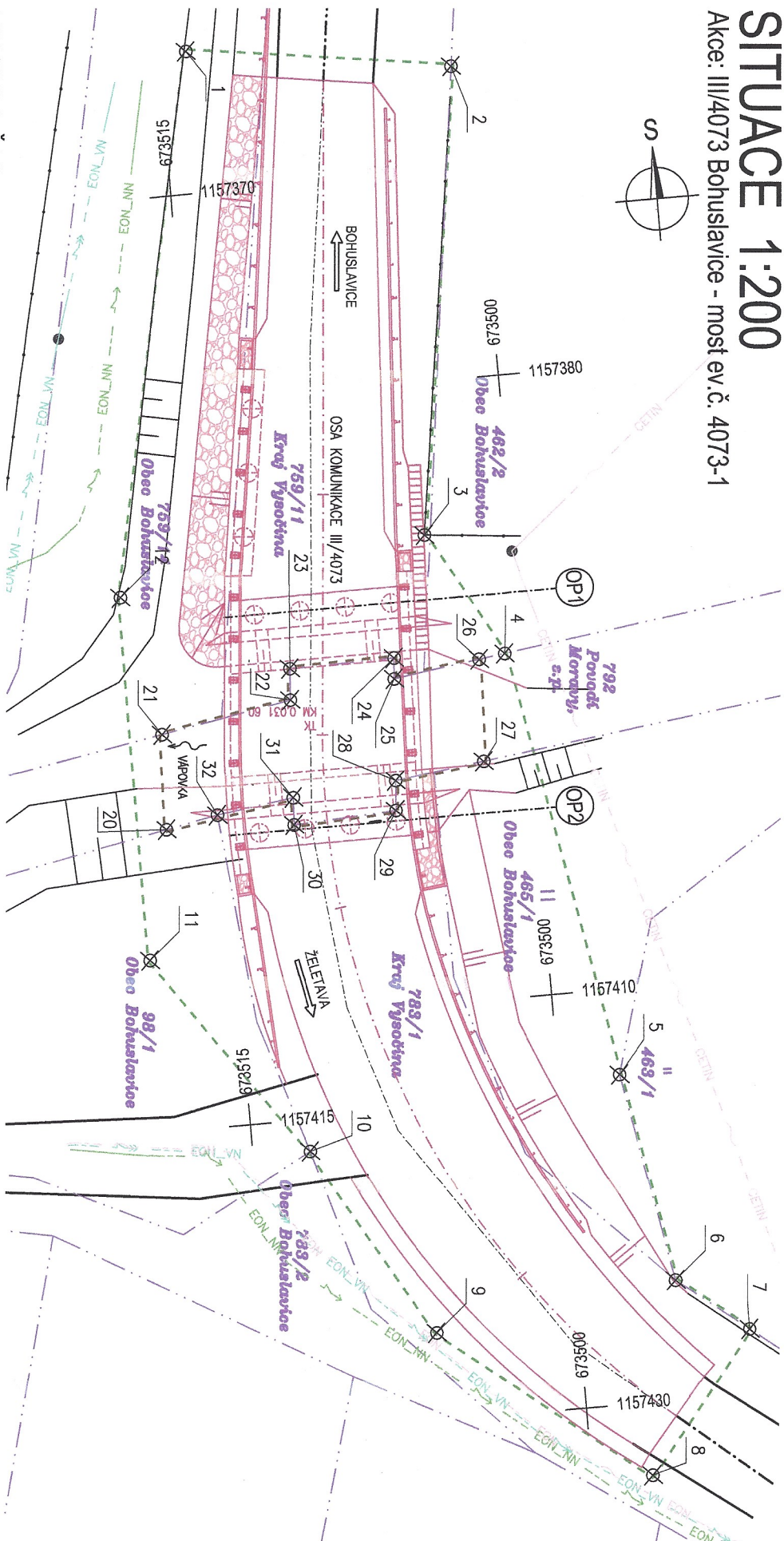
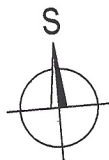
Vedení jednotlivých linek a časové polohy se do doby realizace stavebních prací mohou měnit, a tím i objízdné trasy a jednotliví dopravci. V případě jakýchkoli změn nás neváhejte kontaktovat pro zajištění dopravní obslužnosti.

S pozdravem

Ing. Hana Strnadová
vedoucí odboru dopravy a silničního hospodářství

SITUACE 1:200

Akce: III/4073 Bohuslavice - most ev.č. 4073-1



LEGENDA ČAR

- DOČASNÝ ZABOR DO 1 ROKU
- DOČASNÝ ZABOR DO 1 ROKU
- VEDENÍ PO HRANICI POZEMLÍ
- DOČASNÝ ZABOR NAD 1 ROK
- DOČASNÝ ZABOR NAD 1 ROK
- VEDENÍ PO HRANICI POZEMLÍ
- TRVALÝ ZABOR
- TRVALÝ ZABOR VEDENÍ
- PO HRANICI POZEMLÍ
- HRANICE POZEMLÍ KN
- HRANICE KATASTRÁLNÍCH ÚZEMÍ
- STÁVAJÍCÍ HRANÍ, STÁVAJÍCÍ KONSTRUKCE
- NOVÉ KONSTRUKCE

Obec Bohuslavice, jako majitel pozemku parc. č. 98/1, 462/2, 465/1, 759/14 v k. ú. Bohuslavice, souhlasí:

- s výše uvedeným záměrem
- s dopravně inženýrským opatřením
- s dočasným zabořením pozemků dle příloženého zborového elaborátu

Dne:

22.4.2021

Podpis:

Obec Bohuslavice

Bohuslavice 17, 588 56 Telč
IČ: 00373630



**VYJÁDŘENÍ O EXISTENCI SÍTĚ ELEKTRONICKÝCH KOMUNIKACÍ
společnosti CETIN a.s.
(„Vyjádření“)**

**A VŠEOBECNÉ PODMÍNKY OCHRANY SÍTĚ ELEKTRONICKÝCH KOMUNIKACÍ
společnosti CETIN a.s.
(„Všeobecné podmínky ochrany SEK“)**

toto Vyjádření a Všeobecné podmínky ochrany SEK je vydané dle ustanovení § 101 zákona č. 127/2005 Sb., o elektronických komunikacích a o změně některých souvisejících zákonů, v účinném znění („**Zákon o elektronických komunikacích**“), a dle ustanovení § 161 zákona č. 183/2006 Sb., o územním plánování a stavebním řádu, v účinném znění („**Stavební zákon**“), a dle příslušných ustanovení zákona č. 89/2012 Sb., občanský zákoník, v účinném znění („**Občanský zákoník**“)

Číslo jednací: 571984/21

Číslo žádosti: 0121 059 614 („Žádost“)

Název akce („ Stavba “)	III/4073 Bohuslavice ? most ev.č. 4073?1	
Důvod vydání Vyjádření („ Důvod vyjádření “)	Společné územní a stavební řízení	
Žadatel	Ing. Rostislav Otevřel	
Stavebník	Ing. Rostislav Otevřel	
Zájmové území	Okres	Jihlava
	Obec	Bohuslavice
	Kat. území / č. parcely	Bohuslavice
Platnost Vyjádření	30. 3. 2023 („Den konce platnosti Vyjádření“)	

Žadatel Žádostí určil a vyznačil Zájmové území, jakož i určil Důvod Vyjádření.

Na základě určení a vyznačení Zájmového území Žadatelem a na základě určení Důvodu Vyjádření vydává společnost CETIN a.s. následující Vyjádření:

Dojde ke střetu se sítí elektronických komunikací (dále jen „SEK“) společnosti CETIN a.s.

- (I) Na Žadatelem určeném a vyznačeném Zájmovém území se vyskytuje SEK společnosti CETIN a.s.;
- (II) Společnost CETIN a.s. **za podmínky splnění bodu (III)** tohoto Vyjádření **souhlasí**, aby Stavebník a/nebo Žadatel, je-li Stavebníkem v Zájmovém území vyznačeném v Žádosti, provedl Stavbu a/nebo činnosti povolené příslušným správním rozhodnutím vydaným dle Stavebního zákona;
- (III) Stavebník a/nebo Žadatel, je-li Stavebníkem je povinen řídit se Všeobecnými podmínkami ochrany SEK, které jsou nedílnou součástí Vyjádření;
- (IV) Pro případ, že bude nezbytné přeložení SEK, zajistí vždy takové přeložení SEK její vlastník, společnost CETIN a.s. Stavebník, který vyvolal překládku SEK je dle ustanovení § 104 odst. 17 Zákona o elektronických komunikacích povinen uhradit společnosti CETIN a.s. veškeré náklady na nezbytné úpravy dotčeného úseku SEK, a to na úrovni stávajícího technického řešení;
- (V) Pro účely přeložení SEK dle bodu (IV) tohoto Vyjádření je Stavebník povinen uzavřít se společností CETIN a.s. Smlouvu o realizaci překládky SEK.

Číslo jednací: 571984/21

Číslo žádosti: 0121 059 614

Vyjádření je platné pouze pro Zájmové území určené a vyznačené Žadatelem, jakož i pro Důvod Vyjádření stanovený a určený Žadatelem v Žádosti.

Vyjádření pozbývá platnosti i) v Den konce platnosti Vyjádření, ii) změnou rozsahu Zájmového území či změnou Důvodu Vyjádření uvedeného v Žádosti a/nebo iii) jakýmkoliv porušením kterékoliv povinnosti stanovené Všeobecnými podmínkami ochrany SEK, to vše v závislosti na tom, která ze skutečností rozhodná pro pozbytí platnosti Vyjádření nastane nejdříve.

Společnost CETIN a.s. vydáním tohoto Vyjádření poskytla Žadateli pro Žadatelem určené a vyznačené Zájmové území veškeré informace o SEK dostupné společnosti CETIN a.s. ke dni podání Žádosti.

Ze strany společnosti CETIN a.s. může v některých případech docházet ke zpracování Vašich osobních údajů. Ke zpracování Vašich osobních údajů dochází vždy v souladu s platnými právními předpisy. Konkrétní zásady a podmínky zpracování osobních údajů společností CETIN a.s. jsou dostupné na <https://www.cetin.cz/zasady-ochrany-osobnich-udaju>.

V případě dotazů k Vyjádření kontaktujte prosím asistenční linku 238 461 111.

Přílohami Vyjádření jsou:

- *Všeobecné podmínky ochrany SEK*
- *Informace k vytýčení SEK ve vlastnictví společnosti CETIN a.s.*
- *Situační výkres (obsahuje Zájmové území určené a vyznačené Žadatelem a výřezy účelové mapy SEK)*

Vyjádření vydala společnost **CETIN a.s.** dne: 30. 3. 2021.



CETIN a.s.
Českomoravská 2510/19, Libeň
190 00 Praha 9
DIČ: CZ04084063

102

VŠEOBECNÉ PODMÍNKY OCHRANY SÍTĚ ELEKTRONICKÝCH KOMUNIKACÍ společnosti CETIN a.s.**1. PLATNOST VŠEOBECNÝCH PODMÍNEK**

- i) Tyto Všeobecné podmínky ochrany sítě elektronických komunikací (dále jen „VPOSEK“) tvoří součást Vyjádření (jak je tento pojem definován níže v článku 2 VPOSEK).
- ii) V případě rozporu mezi Vyjádřením a těmito VPOSEK mají přednost ustanovení Vyjádření, pokud není těmito VPOSEK stanoveno jinak.

2. DEFINICE

Níže uvedené termíny, jsou-li použity v těchto VPOSEK a uvozeny velkým písmenem, mají následující význam, není-li těmito VPOSEK a/nebo Příslušnými požadavky stanoveno výslovně jinak:

„**CETIN**“ znamená CETIN a.s. se sídlem Českomoravská 2510/19, Libeň, 190 00 Praha 9, IČO: 04084063, zapsaná v obchodním rejstříku vedeném Městským soudem v Praze pod spz. B 20623;

„**Den**“ je kalendářní den;

„**Kabelovod**“ podzemní zařízení sestávající se z tělesa Kabelovodu a kabelových komor, sloužící k zatahování kabelů a ochranných trubek;

„**Občanský zákoník**“ znamená zákon č. 89/2012 Sb., občanský zákoník, v účinném znění;

„**POS**“ je zaměstnanec společnosti CETIN, pověřený ochranou sítě, Eva Pyroutková, tel.: 602 428 844, e-mail: eva.pyroutkova@cetin.cz;

„**Pracovní den**“ znamená Den, kromě soboty, neděle, a státních svátků a ostatních svátků ve smyslu zákona č. 245/2000 Sb., o státních svátcích, o významných dnech a o dnech pracovního klidu, v účinném znění;

„**Příslušné požadavky**“ znamená jakýkoli a každý příslušný právní předpis, vč. technických norem, nebo normativní právní akt veřejné správy či samosprávy, nebo jakékoli rozhodnutí, povolení, souhlas nebo licenci, včetně podmínek, které s ním souvisí;

„**Překládka**“ je stavba spočívající ve změně trasy vedení SEK ve vlastnictví CETIN nebo přemístění zařízení SEK ve vlastnictví CETIN; Stavebník, který Překládku vyvolal, je dle ustanovení § 104 odst. 17 Zákona o elektronických komunikacích povinen uhradit společnosti CETIN veškeré náklady na nezbytné úpravy dotčeného úseku SEK, a to na úrovni stávajícího technického řešení;

„**SEK**“ je síť elektronických komunikací ve vlastnictví CETIN;

„**Stavba**“ je stavba a/nebo činnost ve vztahu, k níž bylo vydáno Vyjádření, a je prováděna Stavebníkem a/nebo Žadatelem v souladu s Příslušnými požadavky, povolená příslušným správním rozhodnutím vydaným dle Stavebního zákona;

„**Stavebník**“ je osoba takto označená ve Vyjádření;

„**Stavební zákon**“ je zákon č. 183/2006 Sb., o územním plánování a stavebním řádu;

„**Vyjádření**“ je vyjádření o existenci sítě elektronických komunikací vydané společností CETIN dne 30. 3. 2021 pod č.j. 571984/21;

„**Zájmové území**“ je území označené Žadatelem a/nebo Stavebníkem v Žádosti;

„**Situační výkres**“ je výkres, který je přílohou Vyjádření a obsahuje Zájmové území určené a vyznačené Žadatelem v Žádosti a výřezy účelové mapy SEK;

„**Zákon o elektronických komunikacích**“ je zákon č. 127/2005 Sb., o elektronických komunikacích a o změně některých souvisejících zákonů, v účinném znění;

„**Žadatel**“ je osoba takto označená ve Vyjádření.

„**Žádost**“ je žádost, kterou Žadatel a/nebo Stavebník požádal CETIN o vydání Vyjádření.

3. PLATNOST A ÚČINNOST VPOSEK

Tyto VPOSEK jsou platné a účinné dnem odeslání Vyjádření na i) adresu elektronické pošty Stavebníka a/nebo Žadatele uvedenou v Žádosti nebo ii) adresu pro doručení prostřednictvím poštovní přepravy uvedenou Stavebníkem a/nebo Žadatelem v Žádosti.

4. OBECNÁ PRÁVA A POVINNOSTI STAVEBNÍKA A/NEBO ŽADATELE

- (i) Stavebník, Žadatel je výslovně srozuměn s tím, že SEK je veřejně prospěšným zařízením, byla zřízena ve veřejném zájmu a je chráněna Příslušnými požadavky.
- (ii) SEK je chráněna ochranným pásmem, jehož rozsah je stanoven (a) ustanovením § 102 Zákona o elektronických komunikacích a/nebo (b) právními předpisy účinnými před Zákonom o elektronických komunikacích, není-li Příslušnými požadavky stanoveno jinak.
- (iii) Stavebník, Žadatel nebo jím pověřená třetí osoba, je povinen při provádění Stavby nebo jiných prací, při odstraňování havárií a projektování staveb, řídit se Příslušnými požadavky, správnou praxí v oboru stavebnictví a technologickými postupy a je povinen učinit veškerá nezbytná opatření vyžadovaná Příslušnými požadavky k ochraně SEK před poškozením. Povinnosti dle tohoto odstavce má Stavebník rovněž ve vztahu k SEK, které se nachází mimo Zájmové území.
- (iv) Při zjištění jakéhokoli rozporu mezi údaji v Situačním výkresu, který je přílohou Vyjádření a skutečným stavem, je Stavebník a/nebo Žadatel povinen bez zbytečného odkladu, nejpozději Den následující po zjištění takové skutečnosti, zjištěný rozpor oznámit POS.
- (v) Stavebník, Žadatel nebo jím pověřená třetí osoba, je povinen každé poškození či krádež SEK bezodkladně, nejpozději Den následující po zjištění takové skutečnosti, oznámit takovou skutečnost dohledovému centru společnosti CETIN na telefonní číslo +420 238 464 190.
- (vi) Bude-li Stavebník, Žadatel nebo jím pověřená třetí osoba na společnosti CETIN požadovat, aby se jako účastník správního řízení, pro jehož účely bylo toto Vyjádření vydáno, vzdala práva na odvolání proti rozhodnutí vydanému ve správním řízení, je oprávněn kontaktovat POS.

5. POVINNOSTI STAVEBNÍKA PŘI PŘÍPRAVĚ STAVBY

- (i) Při projektování Stavby je Stavebník povinen zajistit, aby projektová dokumentace Stavby (i) zohledňovala veškeré požadavky na ochranu SEK vyplývající z Příslušných požadavků, zejména ze Zákona o elektronických komunikacích a Stavebního zákona, (ii) respektovala správnou praxi v oboru stavebnictví a technologické postupy a (iii) umožňovala, aby i po provedení a umístění Stavby dle takové projektové dokumentace byla společnost CETIN, jako vlastník SEK schopna bez jakýchkoli omezení a překážek provozovat SEK, provádět údržbu a opravy SEK.
- (ii) Nebude-li možné projektovou dokumentaci zajistit některý, byť i jeden z požadavků dle předchozího odstavce (i) a/nebo umístění Stavby by mohlo způsobit, že nebude naplněn některý, byť i jeden z požadavků dle předchozího odstavce (i), vyvolá Stavebník Překládku.
- (iii) Při projektování Stavby, která se nachází nebo je u ní zamýšleno, že se bude nacházet v ochranném pásmu radiových tras společnosti CETIN a překračuje výšku 15 m nad zemským povrchem, a to včetně dočasných objektů zařízení staveníště (jeřáby, konstrukce, atd.) je Stavebník povinen písemně kontaktovat POS za účelem získání konkrétního stanoviska a podmínek k ochraně radiových tras společnosti CETIN a pro určení, zda Stavba vyvolá Překládku. Ochranné pásmo radiových tras v šíři 50m je zakresleno do situačního výkresu, který je součástí tohoto Vyjádření.

VŠEOBECNÉ PODMÍNKY OCHRANY SÍTĚ ELEKTRONICKÝCH KOMUNIKACÍ společnosti CETIN a.s.

Číslo jednací: 571984/21

Číslo žádosti: 0121 059 614

- (iv) Pokud se v Zájmovém území nachází podzemní silové vedení (NN) ve vlastnictví společnosti CETIN, je Stavebník povinen ve vztahu k projektové dokumentaci zajistit totéž, co je uvedeno pod písm (i) tohoto článku 5, přičemž platí, že Stavebník vyvolá Překládku v případech uvedených pod písm (ii) tohoto článku 5.
- (v) Stavebník je povinen při projektování Stavby, která je stavbou (a) zařízení silových elektrických sítí (VN, VVN a ZVVN) a/nebo (b) trakčních vedení, provést výpočet či posouzení rušivých vlivů na SEK, zpracovat ochranná opatření, to vše dle a v souladu s Příslušnými požadavky. Stavebník je povinen nejpozději třicet (30) Dnů před podáním žádosti o vydání příslušného správního rozhodnutí k umístění Stavby dle Stavebního zákona předat POS výpočet či posouzení rušivých vlivů na SEK a zpracovaná ochranná opatření.
- (vi) Je-li Stavba v souběhu s Kabelovodem, nebo Kabelovod kříží, je Stavebník povinen nejpozději ke Dni, ke kterému započne se zpracováním projektové dokumentace ke Stavbě, oznámit POS a zpracovat POS (a) veškeré případy, kdy trajektorie podvrtní a protlaků budou vedeny ve vzdálenosti menší, než je 1,5 m od Kabelovodu a (b) jakékoliv výkopové práce, které budou nebo by mohly být vedeny v úrovni či pod úrovní Kabelovodu nebo kabelové komory.
- (vii) Je-li Stavba umístěna nebo má být umístěna v blízkosti Kabelovodu, ve vzdálenosti menší, než jsou 2 m nebo kříží-li Stavba Kabelovod ve vzdálenosti menší, než je 0,5 m nad nebo kdekoliv pod Kabelovodem, je Stavebník povinen předložit POS k posouzení zakreslení Stavby v příčných řezech, přičemž do příčného řezu je Stavebník rovněž povinen zakreslit profil kabelové komory.

6. POVINNOSTI STAVEBNÍKA PŘI PROVÁDĚNÍ STAVBY

- (i) Stavebník je před započítím jakýchkoliv zemních prací ve vztahu ke Stavbě povinen vytýčit trasu SEK na terénu dle Příslušných požadavků a dle Stavebního zákona. S vytýčenou trasou SEK je Stavebník povinen seznámit všechny osoby, které budou anebo by mohly zemní práce ve vztahu ke Stavbě provádět. V případě porušení této povinnosti bude Stavebník odpovědný společnosti CETIN za náklady a škody, které porušením této povinnosti společnosti CETIN vzniknou a je povinen je společnosti CETIN uhradit.
- (ii) Pět (5) Pracovních dní před započítím jakýchkoliv prací ve vztahu ke Stavbě je Stavebník povinen oznámit společnosti CETIN, že zahájí práce či činnosti ve vztahu ke Stavbě. Písemné oznámení dle předchozí věty zašle Stavebník na adresu elektronické pošty POS a bude obsahovat minimálně číslo jednací Vyjádření a kontaktní údaje Stavebníka.
- (iii) Stavebník je povinen zabezpečit a zajistit SEK proti mechanickému poškození, a to zpravidla dočasným umístěním silničních betonových panelů nad kabelovou trasou SEK. Do doby, než je zajištěna a zabezpečena ochrana SEK proti mechanickému poškození, není Stavebník oprávněn přejíždět vozidly nebo stavební mechanizací kabelovou trasu SEK. Při přepravě vysokých nákladů nebo při projíždění stroji, vozidly či mechanizací pod nadzemním vedením SEK je Stavebník povinen prověřit, zda výška nadzemního vedení SEK je dostatečná a umožňuje spolehlivý a bezpečný způsob přepravy nákladu či průjezdu strojů, vozidel či mechanizace.
- (iv) Při provádění zemních prací v blízkosti SEK je Stavebník povinen postupovat tak, aby nedošlo ke změně hloubky uložení nebo prostorového uspořádání SEK. V místech, kde SEK vystupuje ze země do budovy, rozváděče, na sloup apod. je Stavebník povinen vykonávat zemní práce se zvýšenou mírou opatrnosti, výkopové práce v blízkosti sloupů nadzemního vedení SEK je Stavebník povinen provádět v takové vzdálenosti od sloupu nadzemního vedení SEK,

kteřá je dostatečná k tomu, aby nedošlo nebo nemohlo dojít k narušení stability sloupu nadzemního vedení SEK. Stavebník je povinen zajistit, aby jakoukoliv jeho činností nedošlo bez souhlasu a vědomí společnosti CETIN (a) ke změně nivelety terénu, a/nebo (b) k výsadbě trvalých porostů, a/nebo (c) ke změně rozsahu a změně konstrukce zpevněných ploch. Pokud došlo k odkrytí SEK, je Stavebník povinen SEK po celou dobu odkrytí náležitě zabezpečit proti prověšení, poškození a odcizení.

- (v) Zjistí-li Stavebník kdykoliv během provádění prací ve vztahu ke Stavbě jakýkoliv rozpor mezi údaji v projektové dokumentaci a skutečností, je povinen bezodkladně přerušit práce a oznámit zjištěný rozpor na adresu elektronické pošty POS. Stavebník není oprávněn pokračovat v pracích ve vztahu ke Stavbě do doby, než získá písemný souhlas POS s pokračováním prací.
- (vi) Stavebník není bez předchozího písemného souhlasu společnosti CETIN oprávněn manipulovat s kryty kabelových komor, jakkoliv zakrývat vstupy do kabelových komor, a to ani dočasně, vstupovat do kabelových komor, jakkoliv manipulovat s případně odkrytými prvky SEK či s jakýmkoliv jiným zařízením se SEK souvisejícím. Rovněž bez předchozího písemného souhlasu společnosti CETIN není Stavebník oprávněn umístit nad trasou Kabelovodu jakoukoliv jinou síť technické infrastruktury v podélném směru.
- (vii) Byla-li v souladu s Vyjádřením a těmito VPOSEK odkryta SEK je Stavebník povinen tři (3) Pracovní dny před zakrytím SEK písemně oznámit POS zakrytí SEK a vyzvat ho ke kontrole před zakrytím. Oznámení Stavebníka dle předchozí věty musí obsahovat minimálně předpokládaný Den zakrytí, číslo jednací Vyjádření a kontaktní údaje Stavebníka. Stavebník není oprávněn provést zakrytí do doby, než získá písemný souhlas POS se zakrytím.

7. ROZHODNÉ PRÁVO

Vyjádření a VPOSEK se řídí českým právem, zejména Občanským zákoníkem, Zákonem o elektronických komunikacích a Stavebním zákonem. Veškeré spory z Vyjádření či VPOSEK vyplývající budou s konečnou platností řešeny u příslušného soudu České republiky.

8. PÍSEMNÝ STYK

Písemným stykem či pojmem „písemně“ se pro účely Vyjádření a VPOSEK rozumí předání zpráv jedním z těchto způsobů:

- v listinné podobě;
- e-mailovou zprávou s uznávaným elektronickým podpisem dle zák. č. 297/2016 Sb., o službách vytvářejících důvěru pro elektronické transakce, v účinném znění; a/nebo e-mailovou zprávou zaslou na adresu POS;

9. ZÁVĚREČNÁ USTANOVENÍ

- (i) Stavebník, Žadatel nebo jím pověřená třetí osoba je počínaje Dnem převzetí Vyjádření povinen užít informace a data uvedená ve Vyjádření pouze a výhradně k účelu, pro který mu byla tato poskytnuta. Stavebník, Žadatel nebo jím pověřená třetí osoba není oprávněn informace a data rozmnožovat, rozšiřovat, pronajímat, půjčovat či jinak umožnit jejich užívání třetí osobou bez předchozího písemného souhlasu společnosti CETIN.
- (ii) Pro případ porušení kterékoliv z povinností Stavebníka, Žadatele nebo jím pověřené třetí osoby, založené Vyjádřením /nebo těmito VPOSEK je Stavebník, Žadatel či jím pověřená třetí osoba odpovědný za veškeré náklady a škody, které společnosti CETIN vzniknou porušením povinností Stavebníka, Žadatele nebo jím pověřené třetí osoby.

Číslo jednací: 571984/21

Číslo žádosti: 0121 059 614

Informace k vytyčení *SEK*

V případě požadavku na vytyčení *SEK* společnosti *CETIN* se, prosím, obraťte na společnosti uvedené níže:

CETIN a.s. - středisko Morava jih

se sídlem: Českomoravská 2510/19, Libeň, 190 00 Praha 9
IČ: 04084063 DIČ: CZ04084063
kontakt: tel: 238465229 obslužná doba po-pa 7 - 15 hod

TEMO-TELEKOMUNIKACE, a.s. - výhradní dodavatel společnosti CETIN a.s.

se sídlem: U Záběhlického zámku 233/15, 106 00 Praha 10
IČ: 25740253 DIČ: CZ25740253
kontakt: Pavel Drdla, mobil: 725871746, e-mail: pavel.drdla@temo.cz
Klíma Jiří, mobil: 602450093, e-mail: jiri.klima@temo.cz

CONTENT, s.r.o.

se sídlem: Karlov 1246, 594 01 Velké Meziříčí, pobočka: Okružní 28/18, 591 01 Žďár nad Sázavou
IČ: 63492164 DIČ: CZ63492164
kontakt: Martin Kalina, tel/fax: 566521721, mobil: 777702117, e-mail: kalina@content-vm.cz,
vytycenisiti@seznam.cz

ELTER, s.r.o.

se sídlem: Straněnská 1149, 539 01 Hlinsko
IČ: 49814419 DIČ: CZ49814419
kontakt: tel.: 469312100, mobil: 731115925, e-mail: elter.hlinsko@xaz.cz
Havel Stanislav, mobil: 736778264, Chadima Zdeněk, mobil: 731115933

GIS-STAVINVEX, a.s.

se sídlem: Pražská 1156, Pelhřimov
IČ: 25163558 DIČ: CZ25163558
kontakt: Petr Novák, mobil: 737 286 334, tel/fax: 596 541 102, e-mail: ostrava@gis-stavinvox.cz

Chadima Zdeněk

se sídlem: Máchova 257, 539 73 Skuteč
IČ: 01222163 DIČ:
kontakt: Zdeněk Chadima, tel: 731115933, e-mail: z.chadima@tiscali.cz

Jiří Novotný, Montáž, údržba a servis tel.sítí - okr. Třebíč, Znojmo

se sídlem: Akad. Práta 524, 675 55 Hrotovice, okr. Třebíč
IČ: 72377259 DIČ:
kontakt: Jiří Novotný, tel.: 568860888, mobil: 777318588, e-mail: novotny.hrotovice@seznam.cz

Josef Joura

se sídlem: Okřešice 53, okres Třebíč, 674 01
IČ: 88282091 DIČ: CZ6312180820
kontakt: Josef Joura, mobil: 602578674, e-mail: josefjoura@seznam.cz

Karel Horský

se sídlem: Poličská 877/36, 568 02 Svitavy - Předměstí
IČ: 01377841 DIČ:
kontakt: Karel Horský, mobil: 602 483 023, e-mail: k.horsky.sy@gmail.com

Číslo jednací: 571984/21

Číslo žádosti: 0121 059 614

K+K ELTEC, s.r.o.

se sídlem: Smetanova 997, 517 41 Kostelec nad Orlicí
IČ: 25277308 DIČ: CZ25277308
kontakt: Radovan Krsek, mobil: 603486395, e-mail: krsek@eltec.cz

PELMONT s.r.o

se sídlem: Vlášnická 1111, 393 01 Pelhřimov
IČ: 25172786 DIČ: CZ25172786
kontakt: Karel Pichl, tel.: 565325325, fax: 565333565, mobil: 602227227, e-mail: pelmont@pelmont.cz

Radim Zabloudil

se sídlem: Tábor 2356/28a, 602 00 Brno - Žabovřesky
IČ: 74899589 DIČ: CZ6210151585
kontakt: Radim Zabloudil, mobil: 602760276, e-mail: radim.zabloudil@seznam.cz

TEMO-TELEKOMUNIKACE, a.s. - výhradní dodavatel společnosti CETIN a.s.

se sídlem: pracoviště Žižkova 832, 580 01 Havlíčkův Brod
IČ: 25740253 DIČ: CZ25740253
kontakt: Jan Dostál, mobil: 602482982, e-mail: jan.dostal@temo.cz

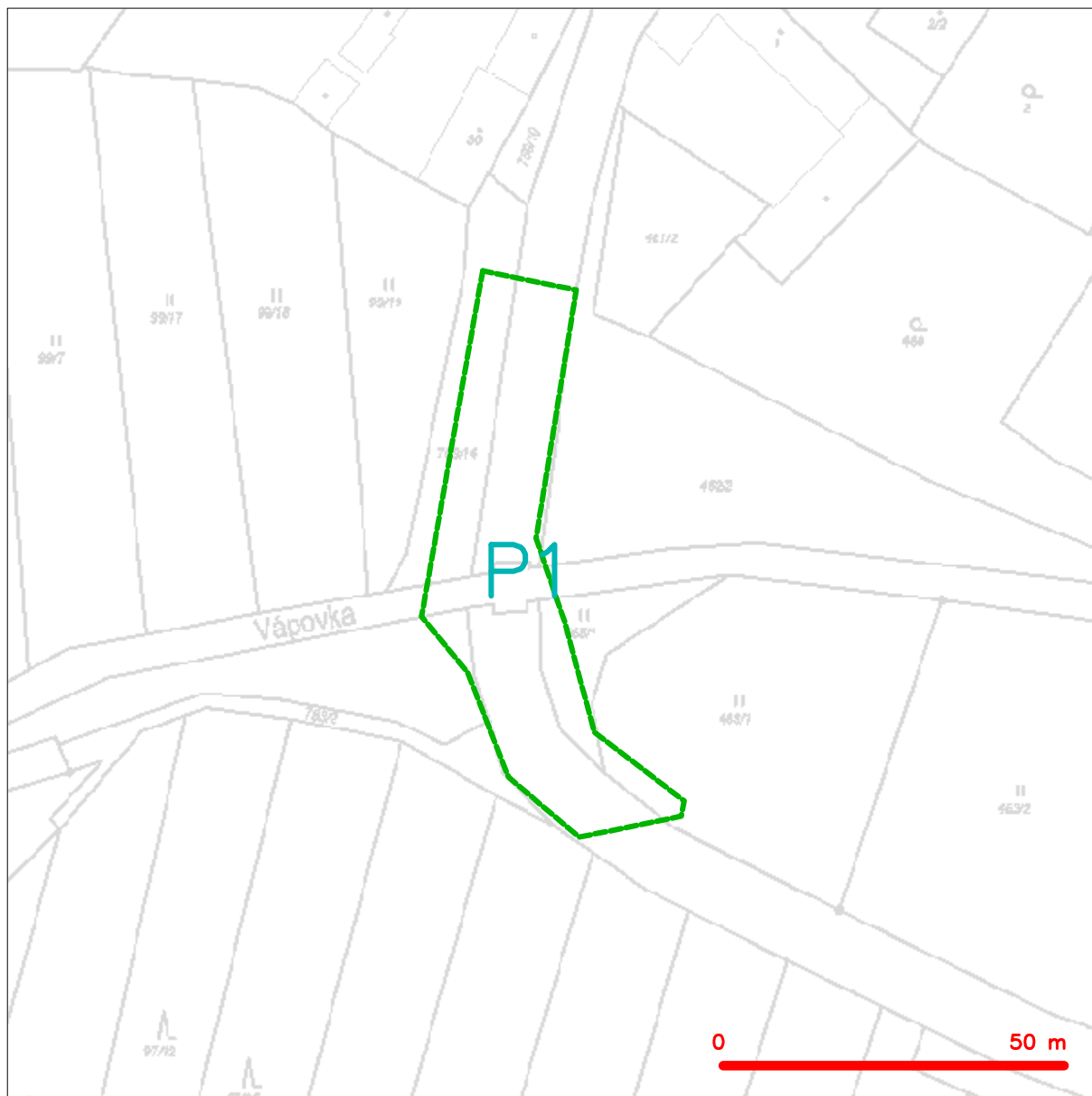
TELEPROG s.r.o.,

se sídlem: Znojemská 4665/78a, 586 01 Jihlava
IČ: 60721197 DIČ: CZ60721197
kontakt: Luboš Štěpnička, tel.: 567322089, fax: 567161319, mobil: 602782898, e-mail: stepnicka@teleprog.cz

Vegacom, a.s.

se sídlem: Rantířov 20, (Areál Agropodnik), 588 41 Vyskytná nad Jihlavou
IČ: 25788680 DIČ: CZ25788680
kontakt: Martin Pečar, mobil: 603855658, e-mail: pecar@vegacom.cz
Zdeněk Plšek, mobil: 605232401, e-mail: plsek@vegacom.cz

SITUAČNÍ VÝKRES - ZÁJMOVÉ ÚZEMÍ



LEGENDA

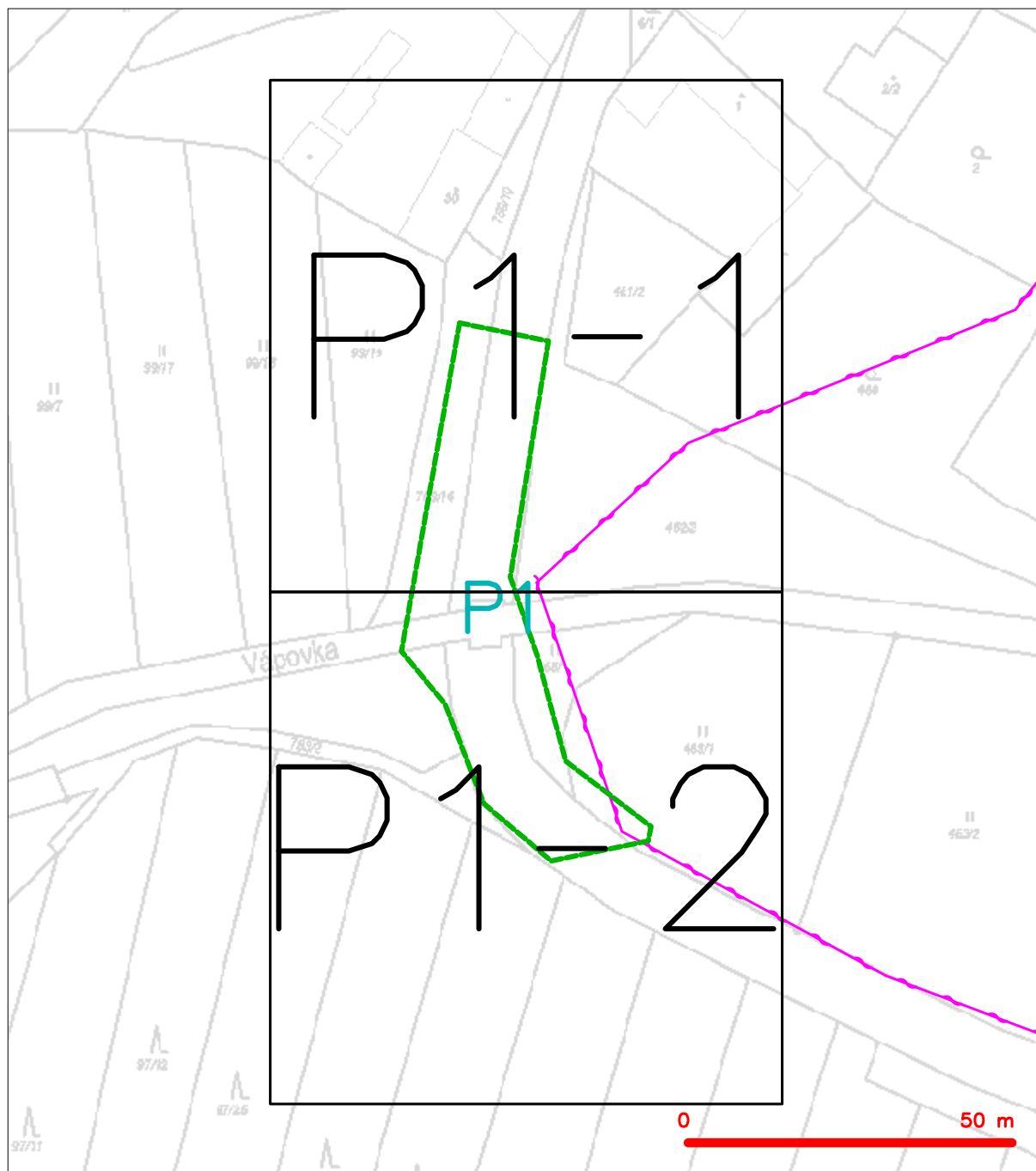
----- hranice zájmového území k vyjádření

Kauf

CETIN a.s.
Českomoravská 2510/19, Libeň
190 00 Praha 9
DIČ: CZ04084063

102

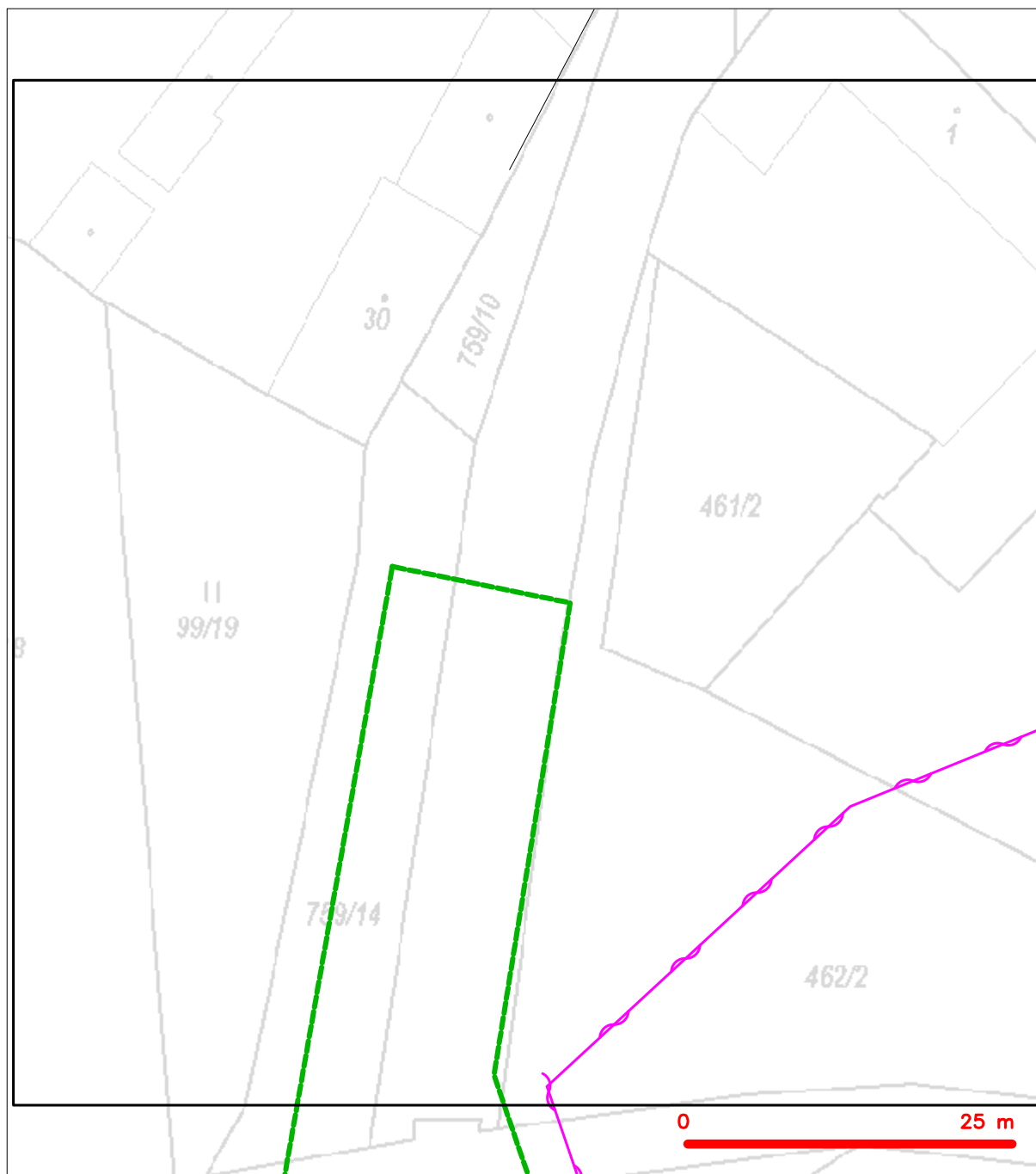
SITUAČNÍ VÝKRES - POLYGON 1



LEGENDA

- | | | | |
|--|--|--|--|
| | hranice zájmového území k vyjádření | | nezaměřený průběh optického kabelu, HDPE trubky nebo souběh optického a metalického kabelu |
| | NN přípojka, území s NN přípojkou CETIN | | radiové sítě, ochranné pásmo radiové sítě |
| | zaměřený průběh metalického kabelu | | nadzemní sítě |
| | zaměřený průběh optického kabelu, HDPE trubky nebo souběh optického a metalického kabelu | | nepřevozované sítě |
| | nezaměřený průběh metalického kabelu | | podzemní sítě cizí |
| | nadzemní sítě cizí | | sítě s NN |

SITUAČNÍ VÝKRES - POLYGON 1, list kladu P1-1



LEGENDA

- | | | | |
|--|---|--|---|
| | hranice zájmového území k vyjádření | | nezaměřený průběh optického kabelu, HDPE trubky |
| | NN přípojka, území s NN přípojkou CETIN | | nebo souběh optického a metalického kabelu |
| | zaměřený průběh metalického kabelu | | radiové sítě, ochranné pásmo radiové sítě |
| | zaměřený průběh optického kabelu, HDPE trubky | | nadzemní sítě |
| | nebo souběh optického a metalického kabelu | | nepřevozované sítě |
| | nezaměřený průběh metalického kabelu | | podzemní sítě cizí |
| | nadzemní sítě cizí | | sítě s NN |
| | | | kolector, kabelovod |

SITUAČNÍ VÝKRES - POLYGON 1, list kladu P1-2



LEGENDA

- | | | | |
|--|--|--|--|
| | hranice zájmového území k vyjádření | | nezaměřený průběh optického kabelu, HDPE trubky nebo souběh optického a metalického kabelu |
| | NN přípojka, území s NN přípojkou CETIN | | radiové sítě, ochranné pásmo radiové sítě |
| | zaměřený průběh metalického kabelu | | nadzemní sítě |
| | zaměřený průběh optického kabelu, HDPE trubky nebo souběh optického a metalického kabelu | | nepřevozované sítě |
| | nezaměřený průběh metalického kabelu | | podzemní sítě cizí |
| | nadzemní sítě cizí | | sítě s NN |
| | | | kojektor, kabelovod |

EG.D, a.s., Lidická 1873/36, Černá Pole, 602 00 Brno

Projekční kancelář PRIS spol. s r.o.
Soňa Otevřel
Osová 717/20
62500 Brno

Jihlava, 03.03.2021

EG.D, a.s.
Regionální správa Jihlava
Havlíčková 62
586 01 Jihlava
www.egd.cz

Jiří Zimola
T +420-56756-4668
jiri2.zimola@egd.cz

Naše značka
J14149-27030404

Vyjádření k žádosti o souhlas se stavbou a činností v ochranném pásmu zařízení distribuční soustavy (elektrická síť) ve vlastnictví EG.D, a.s.

Toto vyjádření slouží pro potřeby řádného umístění, výstavby a užívání stavby a je vyjádřením pro územní a stavební řízení.

Předložili jste nám žádost o vyjádření ke stavbě a činnosti v ochranném pásmu:

Podzemní vedení VN
Nadzemní vedení VN
Distribuční trafostanice VN/NN
Podzemní vedení NN
Podzemní sdělovací vedení

Název stavby: III-4073 Bohuslavice - most ev.č. 4073-1
Místo stavby: KÚ Bohuslavice (606481), žadatelem vyznačené
zájmové území

Souhlasíme s provedením výše uvedené akce v ochranném pásmu zařízení distribuční soustavy při splnění těchto podmínek:

1. V ochranných pásmech (dále jen OP) zařízení distribuční soustavy budou při realizaci stavby/činnosti dle uděleného souhlasu dodrženy podmínky dle § 46 odst. 8 zákona č. 458/2000 Sb., v platném znění, kde se konstatuje, že v OP těchto zařízení je zakázáno pod písmeny:
c) provádět činnosti, které by mohly ohrozit spolehlivost a bezpečnost provozu těchto zařízení nebo ohrozit život, zdraví či majetek osob
d) provádět činnosti, které by znemožňovaly nebo podstatně znesnadňovaly přístup k těmto zařízením.
2. Zakreslení trasy nadzemního i podzemního vedení, vyskytujícího se v zájmovém území, do všech vyhotovení prováděcí dokumentace a jeho vyznačení dobře viditelným způsobem přímo v terénu. Jedná se zejména o místa křížení či souběhu trasy vedení s trasou pohybu mechanizace, s trasou vedení výkopů a podobně tak, aby pracující na staveništi byli

Sídlo společnosti:
Lidická 1873/36
Černá Pole
602 00 Brno
Společnost je zapsána
v Obchodním rejstříku
vedeném Krajským soudem
v Brně, v oddílu B, vložce 8477
IČ: 280 85 400
DIČ: CZ28085400

o hranicích ochranného pásma trvale informováni.

3. Objednání přesného vytyčení distribuční sítě (trasy kabelu) v terénu, a to nejméně 14 dnů před zahájením prací v blízkosti podzemního kabelového vedení. V případě, že nebude možné trasu kabelu bezpečně určit pomocí vytyčovacího zařízení, je investor zemních prací povinen pro jednoznačné stanovení jeho polohy provést na určených místech a v nezbytném rozsahu ruční odkrytí kabelu podle pokynů technika EG.D, a.s. (dále jen EGD). **Vytyčení kabelů VN, NN zajistí Jaroslav Příbyl, tel.: 54514-4850, mail: jaroslav.pribyl@egd.cz. Vytyčení sdělovacího vedení zajistí Pavel Kyselák, tel.: 54514-2940, mail: pavel.kyselak@eon.cz.**
4. Provádění zemních prací v ochranném pásmu kabelového vedení výhradně klasickým ručním náradím bez použití jakýchkoli mechanismů s nejvyšší opatrností, nebude-li provozovatelem zařízení stanoveno jinak.
5. Vhodné zabezpečení obnaženého kabelu (podložení, vyvěšení, ...), aby nedošlo k jeho poškození poruchou nebo nepovolanou osobou a označení výstražnými tabulkami bude provedeno podle pokynů technika EGD. Další podmínky pro zabezpečení našeho zařízení si vyhrazujeme při vytyčení nebo po jeho odkrytí.
6. Vyřešení způsobu provedení souběhů a křížení výše zmíněné akce s rozvodným zařízením musí odpovídat příslušným ČSN.
7. Přizvání technika EGD ke kontrole křížovatek a souběhů před záhozem výkopu. O kontrole bude proveden zápis do montážního nebo stavebního deníku. Při nedodržení této podmínky budou poruchy, vzniklé na zařízení, odstraňovány na náklady investora stavby.
8. Po dokončení musí stavba z pohledu ochrany před provozními a poruchovými vlivy distribuční soustavy odpovídat příslušným normám, zejména PNE 33 3301, PNE 33 3302, PNE 34 1050, ČSN EN 50 341-1, PNE 33 0000-1, ČSN EN 50 522, ČSN EN 61 936-1, ČSN 73 6005.
9. Po dokončení stavby připomínáme, že v OP distribučního zařízení je dále zakázáno:
 - a) zřizovat bez souhlasu vlastníka těchto zařízení stavby či umisťovat konstrukce a jiná podobná zařízení, jakož i uskladňovat hořlavé a výbušné látky
 - b) provádět bez souhlasu jeho vlastníka zemní práce
 - c) u nadzemního vedení nechávat růst porosty nad výšku 3 m
 - d) u podzemního vedení vysazovat trvalé porosty a přejíždět vedení mechanizmy o celkové hmotnosti nad 6 t.
10. V projektové dokumentaci a při stavbě budou respektovány podmínky uvedené ve vyjádření č. 26075584, s platností do 13.10.2022, o existenci zařízení distribuční soustavy ve vlastnictví a provozování EGD a podmínkách práce v jeho blízkosti.
11. Veškerá stavební činnost v OP distribučního a sdělovacího zařízení bude před jejím zahájením konzultována s příslušným správcem zařízení

(kontakty na správce zařízení jsou uvedeny v závěru tohoto vyjádření),
který stanoví bezpečnostní opatření pro práce v OP příslušného
rozvodného zařízení dle platné ČSN EN 50 110-1.

12. Veškeré práce s mechanizací, jejichž části se za provozu mohou přiblížit
k vodičům v OP nadzemního vedení 22 kV a výkopové práce v OP
podzemního vedení 22 kV, je nutno provádět za beznapětového stavu
vedení a vypnutí objednejte nejméně 25 kalendářních dnů předem.

Kontakty správců zařízení:

VN+NN:

Regionální správa, Jiří Zimola, tel.: 56756-4668, mail: jiri2.zimola@egd.cz

Sdělovací vedení:

Správa přenosů dat a radiové sítě, Zdeněk Pikula, tel.: 54514-2949,
mail: zdenek.pikula@eon.cz

**V případě nedodržení podmínek, stanovených v tomto vyjádření,
nedodržení vzdáleností a dalších ustanovení souvisejících norem a
právních předpisů, v platném znění, nesouhlasíme po ukončení stavby s
její kolaudací.**

S přátelským pozdravem

EG.D, a.s.

 **eg·d**
EG.D, a.s.
Lidická 1873/36, Černá Pole, 602 00 Brno

001

Záznam z výrobního výboru

konaného dne 15. února 2021 na KSÚSV Jihlava, v 10:00
na akci

III/4073 Bohuslavice - most ev.č. 4073-1 Projekt DÚSP, PDPS, IČ

Přítomni: Viz. přiložená prezenční listina

Bylo projednáno:

- 1.) Dle ZD bude stávající most nahrazen novým mostem.
- 2.) Jedná se o most v extravilánu, návrhová kategorie bude S6,5, bez chodníku.
- 3.) Poloha ani výškové řešení nebude měněno, most se bude nacházet ve směrovém oblouku cca 40 m, podélný sklon bude minimální 0,65%, příčný 6%. Na silnici bude navrženo rozšíření v oblouku.
- 4.) Je navržena úprava komunikace v minimální nutné délce cca 70m, zpevněná vozovka má na začátku i konce úseku má šířku cca 4,5 m.
- 5.) Výška mostu nade dnem Vápovky je dle zaměření pouze 2,0 m, na pravé straně před mostem je silniční příkop se stálým průtokem. Území pod mostem (na povodní straně) je silně zamokřeno. Toto je limitující faktor pro návrh nového mostu.
- 6.) Stávající most je ŽB mnohotráh s délkou přemostění cca 6,0 m a výškou nade dnem cca 1,3 m. Šířka vozovky je cca 5,4 m.
- 7.) S ohledem na prostorové podmínky je navržena konstrukce se světlostí 9,0 m a větší volnou výškou. Ani tento zvětšený otvor nepřevede dle hydrotechnického výpočtu Q_{100} s požadovanou rezervou. Otvor není možné déle zvětšovat. Konstrukce splňuje podmínky normy- zlepšení odtokových poměrů.
- 8.) Na obou stranách budou navrženy svodidla na monolitických ŽB římsách.
- 9.) Bude navržen ŽB monolitický rám (otevřený) s nízkými stěnami vetknutými do vrtaných pilot. Toto řešení je navrženo z důvodu obtížně proveditelné stavební jámy.
- 10.) U silničního příkopu je nutno navrhnout novou opěrnou zeď v délce cca 10m.
- 11.) Na levé straně před mostem je nutné z důvodu nezasáhnutí pozemku a obecního hřiště navrhnout zatrubnění příkopu.
- 12.) Na straně přilehlé k toku budou provedeny pažící stěny.
- 13.) Zpevněny budou pouze břehy, dno koryta zůstane původní.
- 14.) Inženýrské sítě nebudou dotčeny.
- 15.) Bude nutný pouze dočasný zábor soukromého pozemku.
- 16.) Objížďka bude vedena po souběžných silnicích, je nutno prověřit autobusovou dopravu.
- 17.) Kácení nebude nutné.
- 18.) Doba výstavby 4 měsíce (uzavírka cca 3 měsíce)
- 19.) Dále bylo dohodnuto:
 - Minimální konstrukční tloušťka vozovky bude 500 mm
 - V rozpočtu bude uvažováno s výměnou podloží pod silniční vozovkou a odstraněním 1 ks pařezu, který tam zbyl po káceném stromu.
 - Do ZE bude na obou stranách uvažován 3 m široký prostor u pozemku Povodí, který bude řešen jako břemeno pro budoucí opravy mostu
 - ZE bude předloženo na KSÚSV k odsouhlasení

Zapsal:



Ing. Martin Řehulka
projekční kancelář PRIS spol. s r.o.

PREZENČNÍ LISTINA

III/4073 Bohuslavice - most ev.č. 4073-1

akce:

15.02.2021

datum:

KSÚS Vysočina

místo:

organizace	jméno-číslo	telefon	e-mail	podpis	souhlas*
KSÚSV JIHlava	POKOENÁ KAMILA	735 197 842	pokoena.k@ksusv.cz		ANO NE
KSÚSV JIMONA	MATEJČEK RADEW	439 100 835	matejcek.r@ksusv.cz		ANO NE
KSÚSV K	VAVŘINKA MAMKA	737 153 117	vavrinka.m@ksusv.cz		ANO NE
PROSEKOV KANESNĚ PRIS	MARTIN DEHTULEN	602 470109	reimka@prosekov.cz		ANO NE
					ANO / NE
					ANO / NE
					ANO / NE
					ANO / NE
					ANO / NE
					ANO / NE
					ANO / NE
					ANO / NE
					ANO / NE
					ANO / NE
					ANO / NE

*souhlas (něhodící škrtněte)
ANO - účastník jednání souhlasí s rozesláním kontaktních údajů v příloze Záznamu jednání
NE - účastník jednání nesouhlasí s rozesláním kontaktních údajů v příloze Záznamu jednání

Záznam z výrobního výboru

konaného dne 11. března 2021 na KSÚSV Jihlava, v 9:00
na akci

**III/4073 Bohuslavice - most ev.č. 4073-1
Projekt DÚSP, PDPS, IČ**

Přítomni: Ing. Vavřínková M., Pokorná Kamila, Matějíček Radek, Ing. Řehulka M.

Bylo projednáno:

- 1.) Byl předložen koncept DÚSP.
- 2.) Pro výstavbu založení, spodní stavby mostu a zpevnění v lici opěr bude zbudováno pažení ze štětovnice, které bude doplněno o pytle s pískem.
- 3.) Investorovi byl předložen ZE, který byl odsouhlasen.
- 4.) Investor požaduje doplnit do STZ bilanci zemních prací.

Zapsal:



Ing. Martin Řehulka
projekční kancelář PRIS spol. s r.o.

Záznam z výrobního výboru
konaného dne 1. června 2021 na KSÚSV Jihlava, v 9:30
na akci

III/4073 Bohuslavice - most ev.č. 4073-1
Projekt DÚSP, PDPS, IČ

Přítomni: Viz. přiložená prezenční listina

Bylo projednáno:

- 1.) Byla předložena kompletně zpracovaná projektová dokumentace.
- 2.) Projektant popsal návrh a postup výstavby.
- 3.) S ohledem na zkušenosti z jiné stavby požaduje investor prověřit výšku larsen kvůli ochraně stavební jámy na povodňové průtoky, případně ji prodloužit.
- 4.) Diskutována bylo zpevnění dna řeky, které není navrženo z důvodu velkých průtoků a bažinatého prostoru. Správce toku s navrženým řešením souhlasí. Ponecháno beze změny.
- 5.) Dokumentace se předloží k projednání na TDK.

Zapsal:



Ing. Martin Řehulka
projekční kancelář PRIS spol. s r.o.

PREZENČNÍ LISTINA

II/4073 Bohuslavice - most ev.č. 4073-1





akce:

01.06.2021

datum:

v zasedací místnosti KSUSV, Kosovská 1122/16, Jihlava.

místo:

organizace	jméno-číslo	telefon	e-mail	podpis	souhlas*
KSUSV IO	Monika Vavříňková	7372437174	vavrinka-gm@ksusv.cz		ANO / NE
KSUSV	KATKA POKOROVÁ	735 197 892	pokorova.k@ksusv.cz		ANO / NE
KSUSV p.o.	DAZEW HANEJLÍČEK	739 100 835	matyjaew.n@ksusv.cz		ANO / NE
PRUS	MARTIN DEHNUS	602770109	martin.dehnus@prus.cz		ANO / NE
					ANO / NE
					ANO / NE
					ANO / NE
					ANO / NE
					ANO / NE
					ANO / NE
					ANO / NE
					ANO / NE
					ANO / NE
					ANO / NE

*souhlas (nehodící škrtněte)
 ANO - účastník jednání souhlasí s rozesláním kontaktních údajů v příloze Záznamu jednání
 NE - účastník jednání nesouhlasí s rozesláním kontaktních údajů v příloze Záznamu jednání

Záznam z TDK

konané dne 23. června 2021 na KSÚSV Jihlava
na akci

III/4073 Bohuslavice - most ev.č. 4073-1 Projekt DÚSP, PDPS, IČ

Přítomni: Viz přiložená prezenční listina

Bylo projednáno:

- 1.) Byla předložena kompletně zpracovaná projektová dokumentace.
- 2.) Byl představen postup výstavby.
- 3.) Obrusná vrstva vozovky na mostě i mimo bude z ACO 11+
- 4.) Byla diskutována poloha mostního odvodňovače, který bude ponechán v projektované poloze.
Odvodňovač není přímo pojížděný a zaručí řádné odvodnění komunikace.
- 5.) K předložené dokumentaci nejsou další připomínky.

Zapsal:

Projekční kancelář PRIS spol. s r.o.
Osová 20, 625 00 Brno
IČ: 46 97 48 024
DIČ: CZ46974806

Ing. Rostislav Otevřel
projekční kancelář PRIS spol. s r.o.

PREZENČNÍ LISTINA

II/4073 Bohuslavice - most ev.č. 4073-1






23.06.2021

v zasedací místnosti KSUSV, Kosovská 1122/16, Jihlava.

akce:

datum:

místo:

organizace	jméno-čitelně	telefon	e-mail	podpis	souhlas*
PRIS spol. s r.o.	Oteuřel R.	724 972 990	rostic.h.-oteuřel@pris.cz		ANO / NE
KSÚSV, p.o.	JAROSLAV VÍRKŮ	604 225 583	jiravaj@ksusu.cz		ANO / NE
KSUSV, p.o.	BRANĚK HANEJČEK	439 100 835	matejcek.br@ksusu.cz		ANO / NE
KSÚSV, p.o.	KAMILA POKORNA	735 194 892	pokorna.k@ksusu.cz		ANO / NE
---	HONKA VAŇKOVÁ	437 143 777	vaňkova.h@ksusu.cz		ANO / NE
					ANO / NE
					ANO / NE
					ANO / NE
					ANO / NE
					ANO / NE
					ANO / NE
					ANO / NE
					ANO / NE
					ANO / NE
					ANO / NE

*souhlas (nehodící škrtněte)

ANO - účastník jednání souhlasí s rozesláním kontaktních údajů v příloze Záznamu jednání

NE - účastník jednání nesouhlasí s rozesláním kontaktních údajů v příloze Záznamu jednání

Záznam z TDK

konané dne 8. července 2021 na KSÚSV Jihlava
na akci

**III/4073 Bohuslavice - most ev.č. 4073-1
Projekt DÚSP, PDPS, IČ**

Přítomni: Viz přiložená prezenční listina

Bylo projednáno:

- 1.) Projektant informoval o stavu podané žádosti na SÚ.
- 2.) Byla předložena kompletně zpracovaná projektová dokumentace PDPS.
- 3.) K předloženému rozpočtu nebyly zásadní připomínky. Byl diskutován položky dopravních značek u SO182, které budou ponechány v kusech (montáž, pronájem a demontáž).
- 4.) U SO 201 bude opravena položka ložné vrstvy na tl. 60 mm dle projektu

Zapsal:

Projekční kancelář PRIS spol. s r.o.
Osova 20, 625 00 Brno
IČ: 46 97 48 024
DIČ: CZ46974806

Ing. Rostislav Otevřel
projekční kancelář PRIS spol. s r.o.

PREZENČNÍ LISTINA

akce: III/4073 Bohuslavice - most ev.č. 4073-1

datum: 08.07.2021

místo: v zasedací místnosti KSUSV, Kosovská 1122/16, Jihlava.

organizace	jméno-čitelně	telefon	e-mail	podpis	souhlas*
KSUSV Jihlava	Pokorná Kamila	735 197 892	kamila.pokorna@ksusv.cz		ANO / NE
KSÚSV Jihlava	Vavřínková Monika	737 243 117	monika.vavrinkova@ksusv.cz		ANO / NE
PRIS	Otevřel R.	724972990	rostislav.otevrel@pris.cz		ANO / NE
					ANO / NE
					ANO / NE
					ANO / NE
					ANO / NE
					ANO / NE
					ANO / NE
					ANO / NE
					ANO / NE
					ANO / NE
					ANO / NE
					ANO / NE
					ANO / NE
					ANO / NE

*souhlas (nehodící škrtněte)
ANO - účastník jednání souhlasí s rozesláním kontaktních údajů v příloze Záznamu jednání
NE - účastník jednání nesouhlasí s rozesláním kontaktních údajů v příloze Záznamu jednání

Záznam z TDK

konané dne 29. července 2021 na KSÚSV Jihlava
na akci

III/4073 Bohuslavice - most ev.č. 4073-1
Projekt DÚSP, PDPS, IČ

Přítomni: Viz přiložená prezenční listina

Bylo projednáno:

- 1.) Byla předložena kompletně zpracovaná projektová dokumentace PDPS vč. rozpočtu.
- 2.) U SO 002 bude provizorní oplocení rozděleno na montáž, pronájem a demontáž
- 3.) SO 182 – budou odstraněny položky na opravy objízdných tras.

Zapsal:

Projekční kancelář PRIS spol. s r.o.
Osová 20, 625 00 Brno
IČ: 46 97 48 02
DIČ: CZ46974806

Ing. Rostislav Otevřel
projekční kancelář PRIS spol. s r.o.

III/4073 Bohuslavice - most ev.č. 4073-1

29.07.2021

v zasedací miestnosti KSUSV, Kosovská 1122/16, Jihlava.

*souhlas (nehodící škrtněte)

Záznam z TDK

konané dne 17. srpna 2021 na KSÚSV Jihlava
na akci

III/4073 Bohuslavice - most ev.č. 4073-1
Projekt DÚSP, PDPS, IČ

Přítomni: Viz přiložená prezenční listina

Bylo projednáno:

- 1.) Projektant informoval o stavu podané žádosti o společné povolení – přislíbeno zahájení do konce srpna.
- 2.) Byla předložena kompletně zpracovaná projektová dokumentace PDPS vč. rozpočtu.
- 3.) Na základě zkoušky PAU jsou všechny vrstvy vozovky zatříděné do ZAS-T1 – proto nejsou považovány za nebezpečný odpad.
- 4.) SO 201 – budou sjednoceny vozovkové vrstvy s výkresovou dokumentací (ACO 11 vs. ACO 11+, ..)
- 5.) Projektant svolá TDK.

Zapsal:

Projekční kancelář PRIS spol. s r.o.
Osová 20, 625 00 Brno
IČ: 46 97 48 06
DIČ: CZ46974806

Ing. Rostislav Otevřel
projekční kancelář PRIS spol. s r.o.

PREZENČNÍ LISTINA

III/4073 Bohuslavice - most ev.č. 4073-1

akce:

datum: 17.08.2021

místo: v zasedací místnosti KSUSV, Kosovská 1122/16, Jihlava.

organizace	Jméno-číslo	telefon	e-mail	podpis	souhlas*
KSÚSV Jihlava	Pokorná Kamila	735 197 892	kamila.pokorna@ksusv.cz		ANO / NE
KSÚSV Jihlava	Vavřínková Monika	737 243 117	monika.vavrinkova@ksusv.cz		ANO / NE
PRIS	Otevřel R.	724972990	rostislav.otevrel@pris.cz		ANO / NE
					ANO / NE
					ANO / NE
					ANO / NE
					ANO / NE
					ANO / NE
					ANO / NE
					ANO / NE
					ANO / NE
					ANO / NE
					ANO / NE
					ANO / NE
					ANO / NE
					ANO / NE
					ANO / NE

*souhlas (nehodící škrtněte)
ANO - účastník jednání souhlasí s rozesláním kontaktních údajů v příloze Záznamu jednání
NE - účastník jednání nesouhlasí s rozesláním kontaktních údajů v příloze Záznamu jednání

Záznam z TDK

konané dne 14. září 2021 na KSÚSV Jihlava
na akci

III/4073 Bohuslavice - most ev.č. 4073-1 Projekt DÚSP, PDPS, IČ

Přítomni: Viz přiložená prezenční listina

Bylo projednáno:

- 1.) Byla předložena zpracovaná projektová dokumentace ve stupni PDPS.
- 2.) V TZ bude opravena celková tloušťka vozovky dle výkresové dokumentace.
- 3.) Krajnice budou zpevněny asfaltovým recyklátem.
- 4.) Předložený soupis prací byl podrobně probrán a k některým položkám byly vzneseny připomínky a požadavek na doplnění popisů. Projektant zpracuje jednotlivé připomínky a zašle investorovi k odsouhlasení.
- 5.) Projektant prověřil barvu sloupků u sjezdů. I méně významné sjezdy jsou označeny červenými směrovými sloupky.
- 6.) K předložené dokumentaci nejsou další připomínky.

Projekční kancelář PRIS spol.s r.o.
Osová 20, 625 00 Brno
IČ: 46 97 48 06
DIČ: CZ46974806

Zapsal:

Ing. Rostislav Otevřel
projekční kancelář PRIS spol. s r.o.

PREZENČNÍ LISTINA

III/4073 Bohuslavice - most ev.č. 4073-1

14.09.2021

v zasedací miestnosti KSUSV, Kosovská 1122/16, Jihlava.

[illegible]

***souhlas (nehodící škrtněte)**

ANO - účastník jednáni souhlasí s rozesláním kontaktních údajů v příloze Záznamu jednání

NE - účastník jednání nesouhlasí s rozesláním kontaktních údajů v příloze Záznamu jednání